



MEĐUGENERACIJSKI CENTAR

redefiniranje središnjeg prostora Sutivana — otok Brač

RAP3

prof. dr. sc. **Sanja Filep**
asst. Zvonimir Prusina

Međugeneracijski centar novi je model socijalnog stanovanja populacije treće dobi. Taj suvremeni model proizašao je iz antropologije, psihologije, gerontologije i drugih humanističkih istraživanja. Ideja se temelji na preporuci da na kvalitetu čovjekova razvoja utječe prisutnost triju generacija. Cilj međugeneracijskog centra je povezati boravak starijih s mlađim generacijama pomoću prostornih i programskih koncepata, kako bi na spontani način preklopili znanja, iskustva, energiju i znatiželju — prednosti svake od triju generacija.

PRIJAVA
sfilep@arhitekt.hr
zprusina@arhitekt.hr

međugeneracijski centar SUTIVAN

afzg / rap3 / 24 / 25

filep_prusina / marta perković

sadržaj

lokacija

korisnici

tradicionalna dalmatinska kuća

tlocrt garaže

tlocrt prizemlja

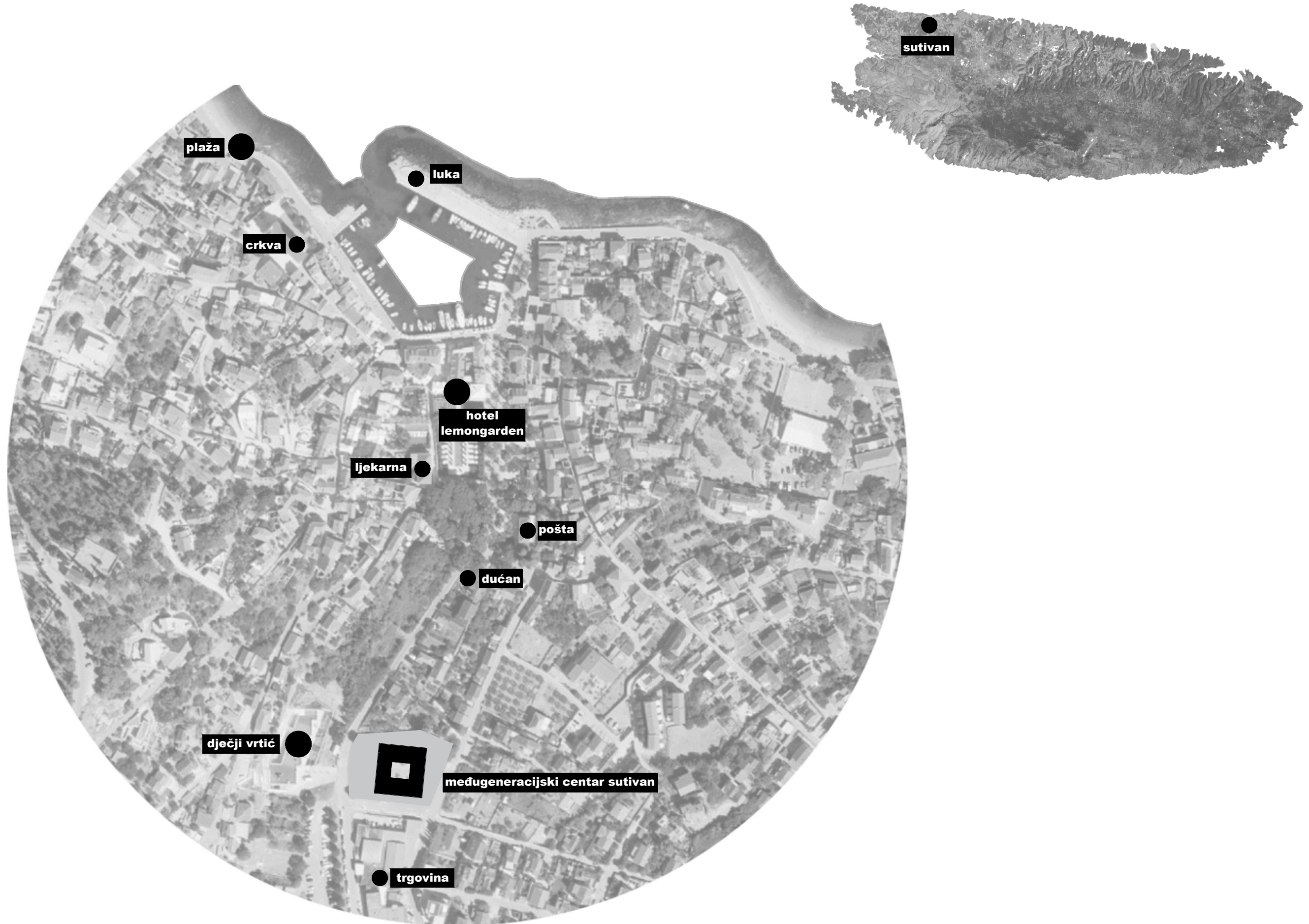
tlocrt kata

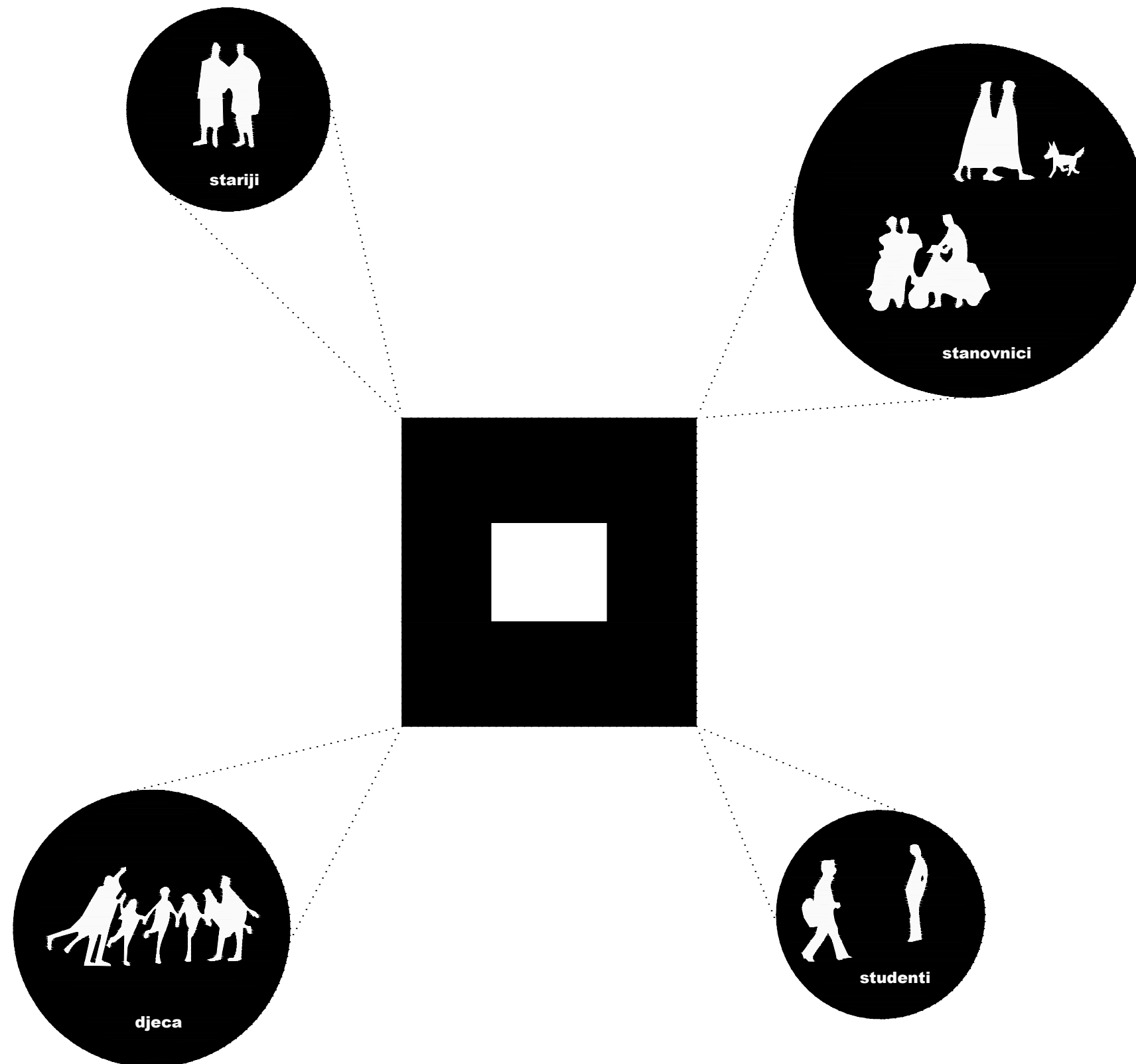
presjeci

pročelja Z - J

pročelja S - I

prikazi

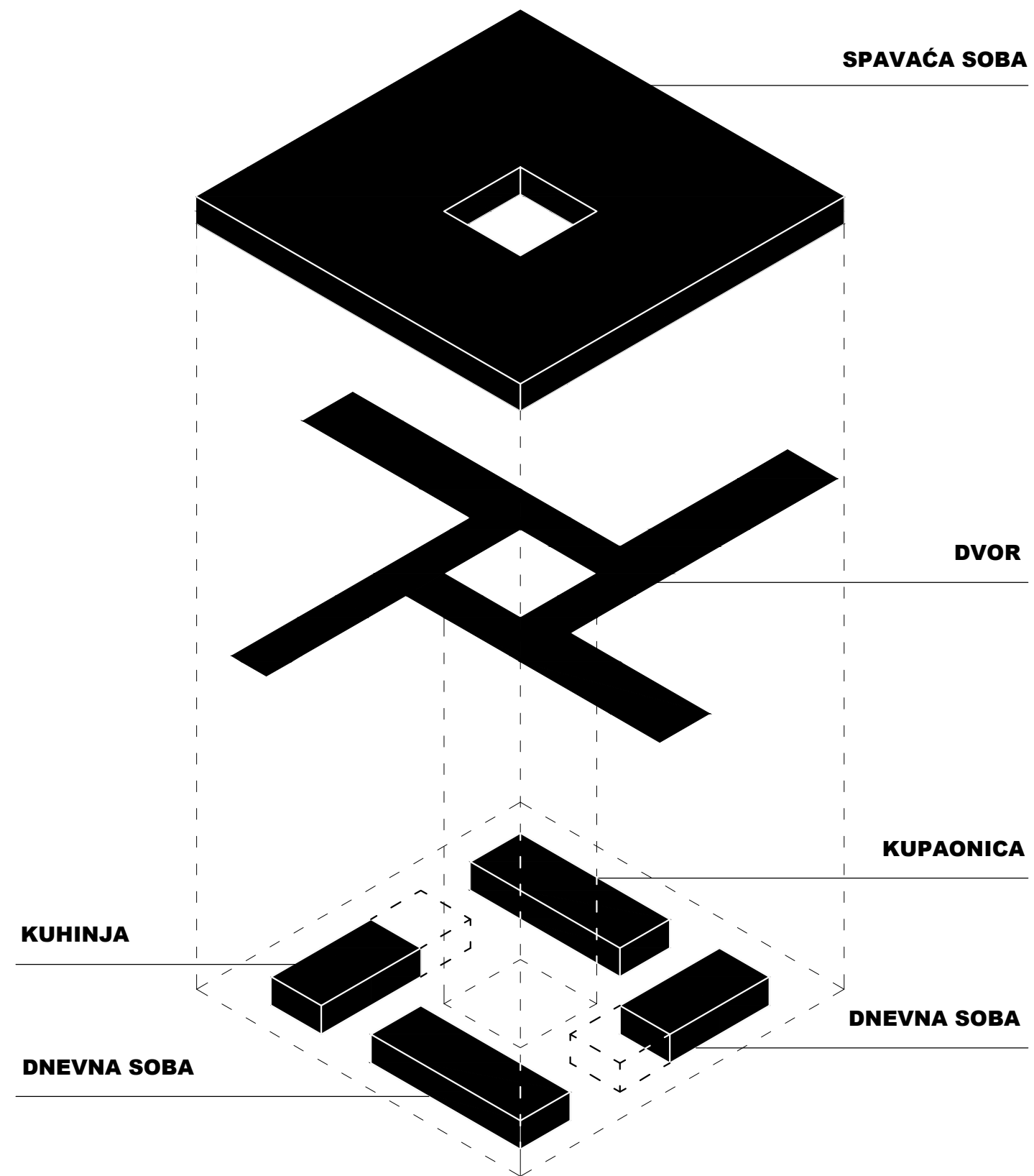




Međugeneracijski centar Sutivan centar je koji okuplja sve uzraste od djece, studenata do stanovnika Sutivana i starijih osoba koji borave u njemu. Blizina dječjeg vrtića i parka omogućava svojim stanovnicima stalnu interakciju i sudjelovanje u zajedničkim aktivnostima poput održavanja vrta, predstava na vanjskoj pozornici, šetnja parkom i uživanje u paviljonima mirisa. Interakcija je glavna tema ovog centra. Osnovni prostori tradicionalne dalmatinske kuće ugrađeni su u centar. Svaki kubus je jedna soba u prenesenom značenju. Prizemlje je javno i dostupno svima dok se na katu nalaze smještajne jedinice i zajedničke prostorije. Sobe imaju mogućnost pregrađivanja a dijele borvak i kupaonu.



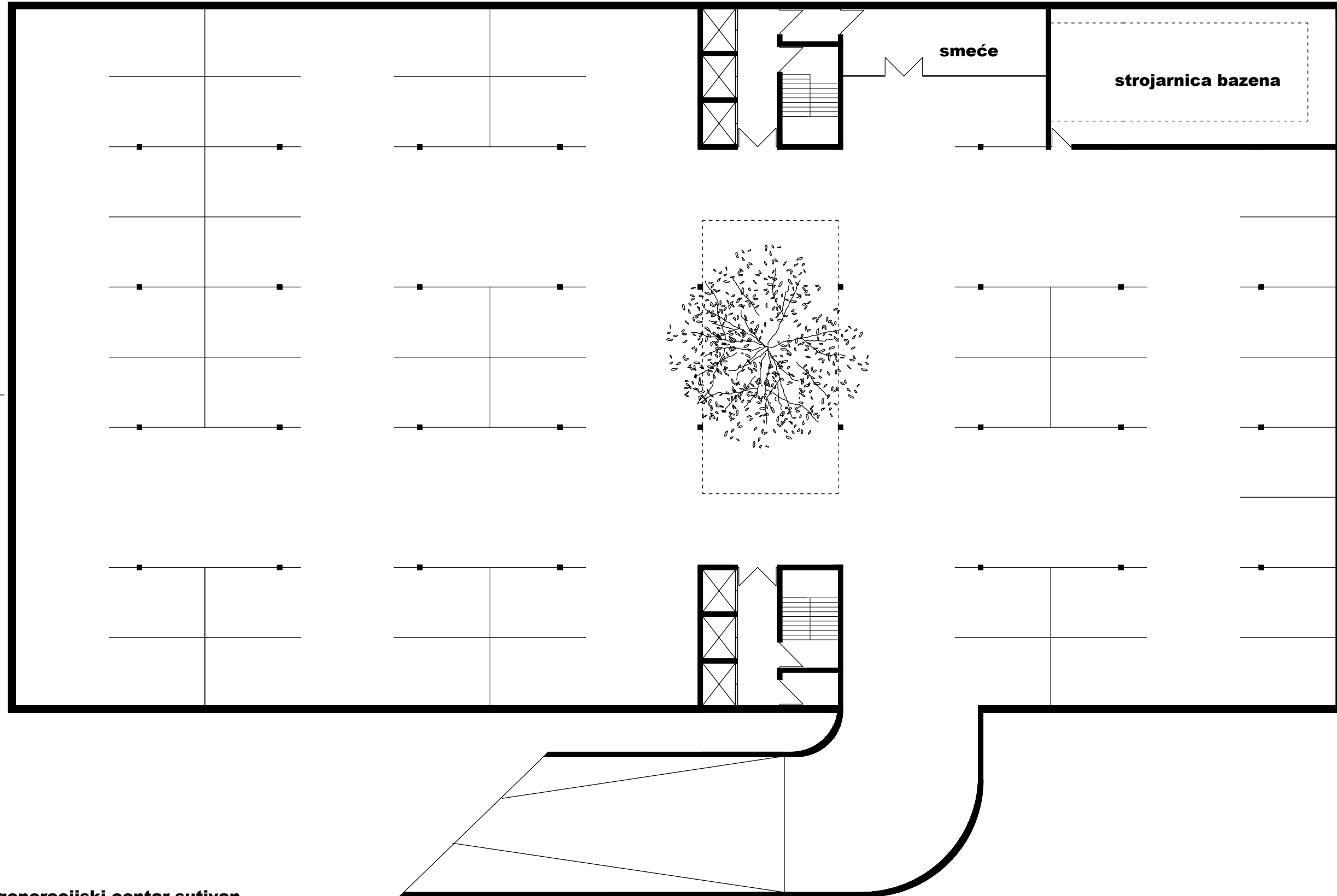
- 1 TRŽNICA
- 2 VRT
- 3 POZORNICA NA OTVORENOM
- 4 DJEČJI VRTIĆ
- 5 MEĐUGENERACIJSKI CENTAR
- 6 PAVILJONI MIRISA

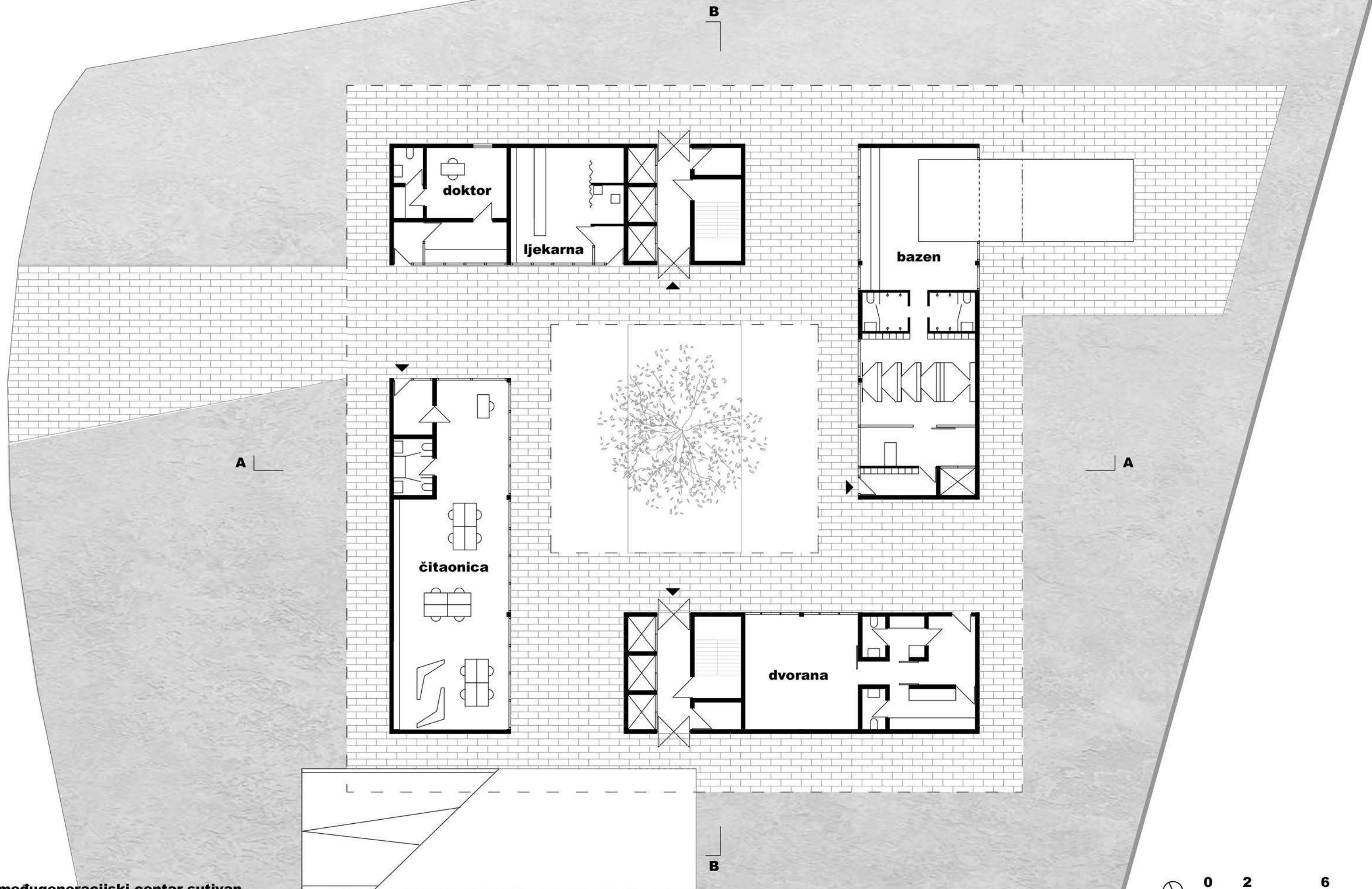


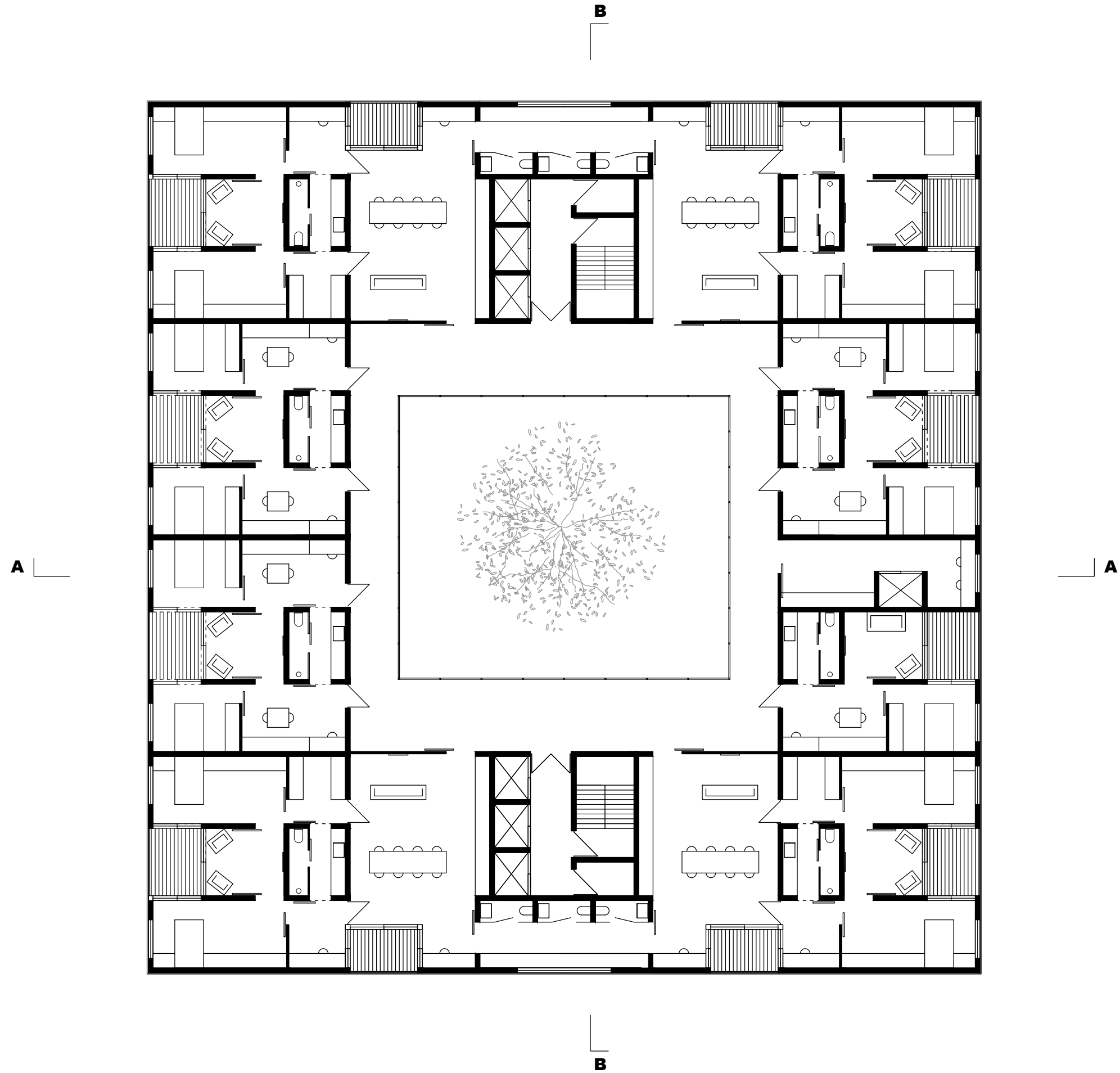
B

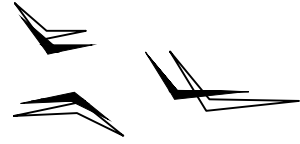
A

A

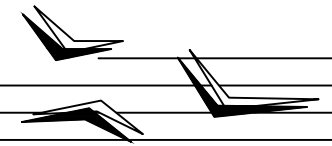

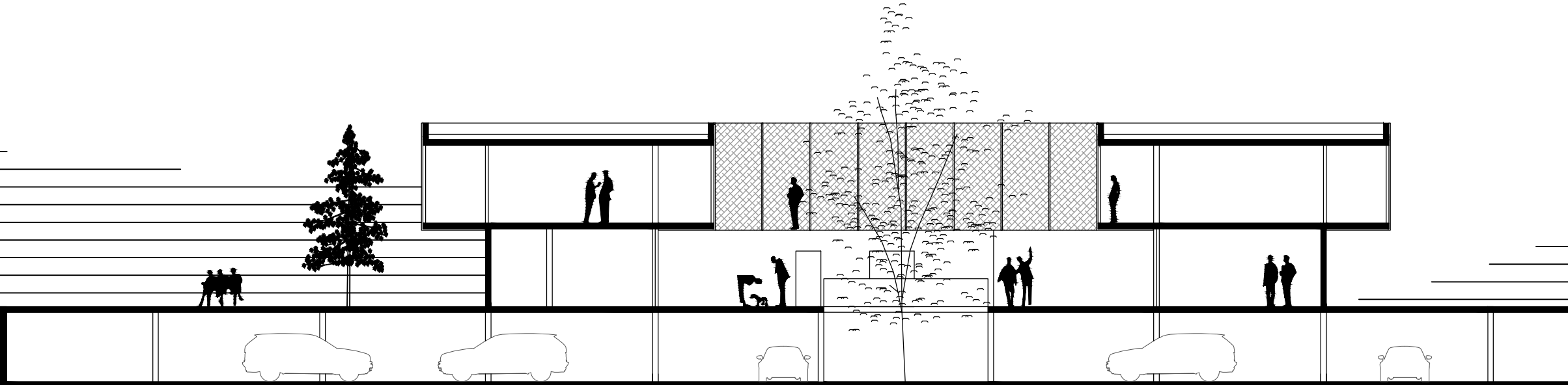




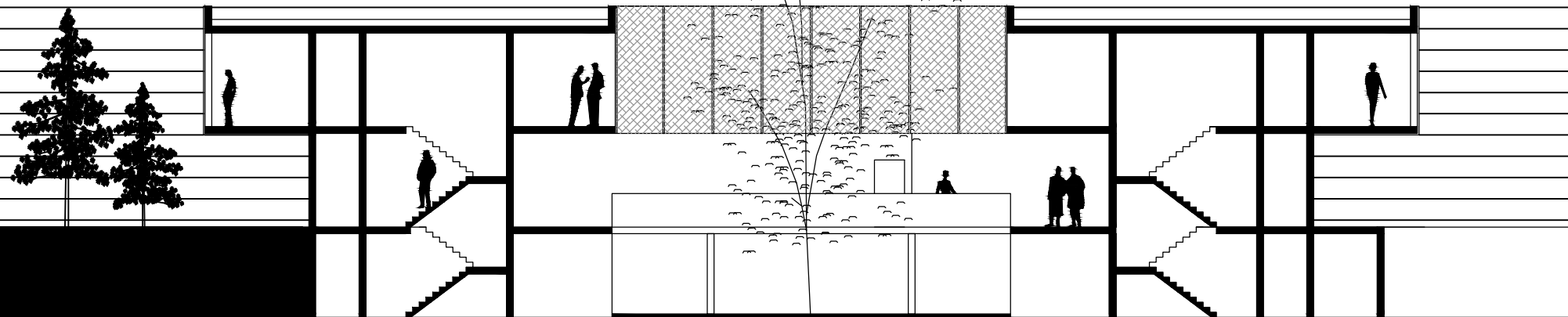





A - A




B - B

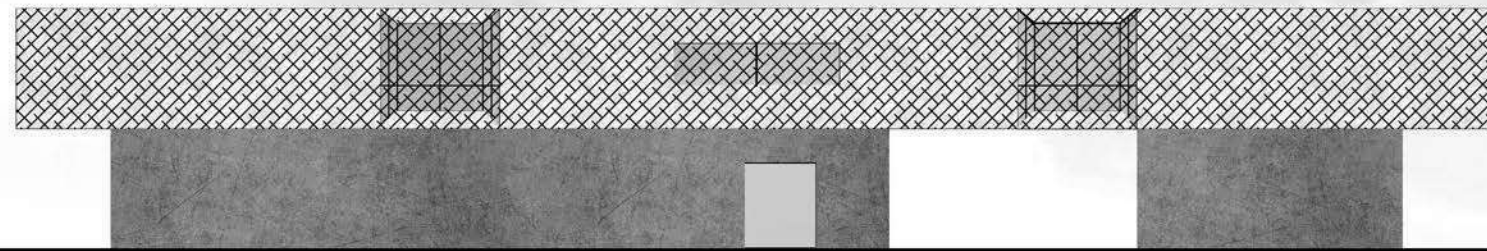





ZAPAD





JUG



SJEVER



ISTOK




Radionica arhitektonskog projektiranja 3

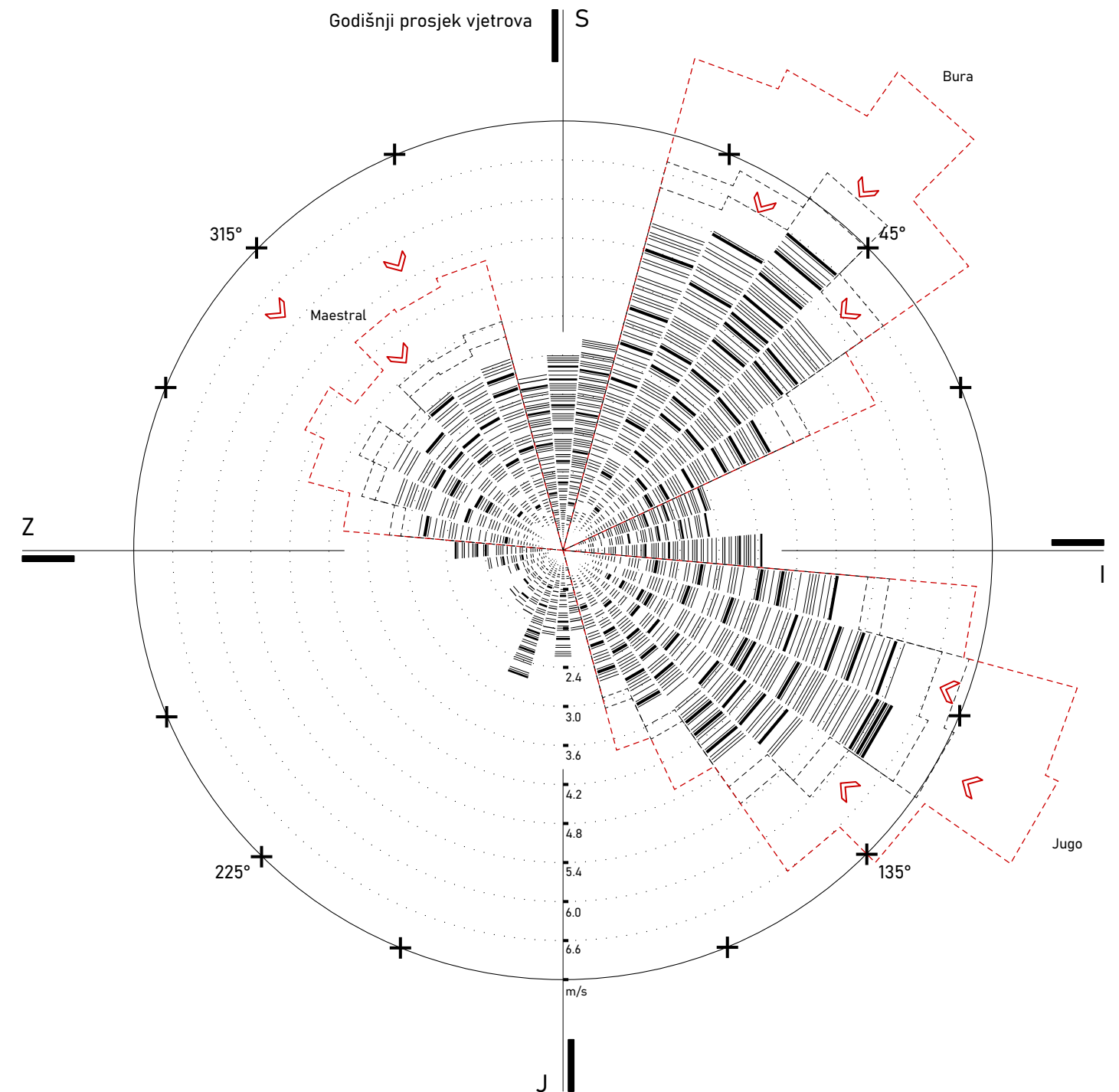
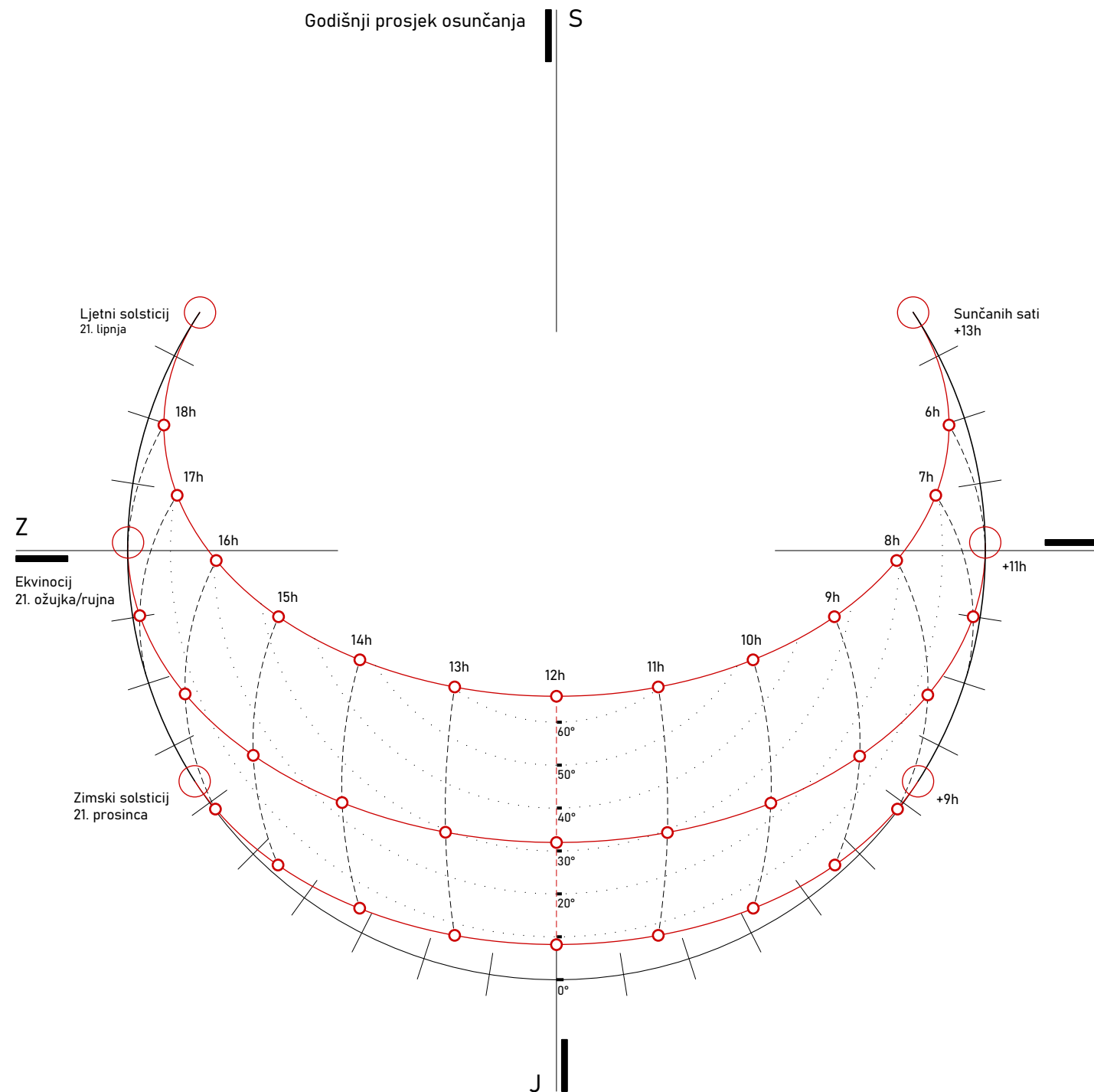
Međugeneracijski centar Sutivan, Brač

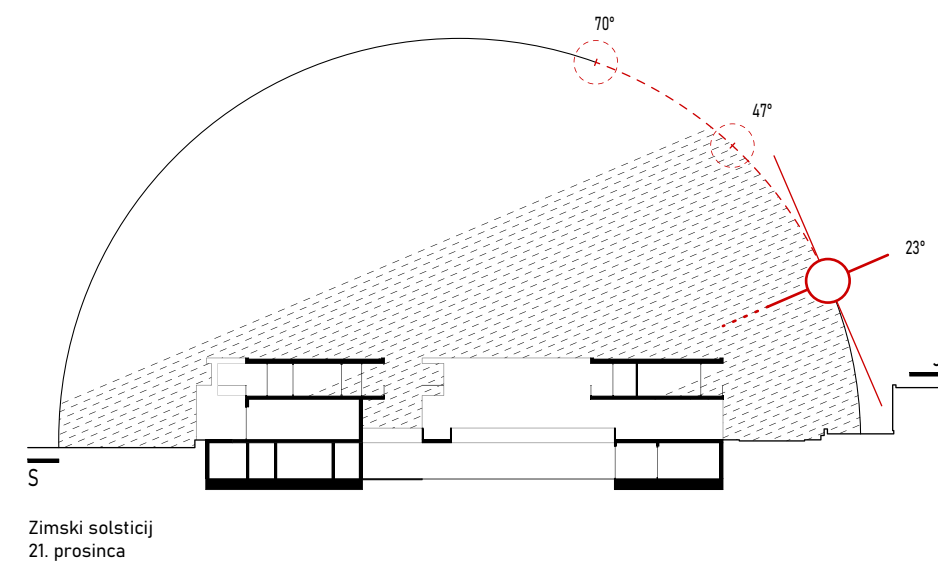
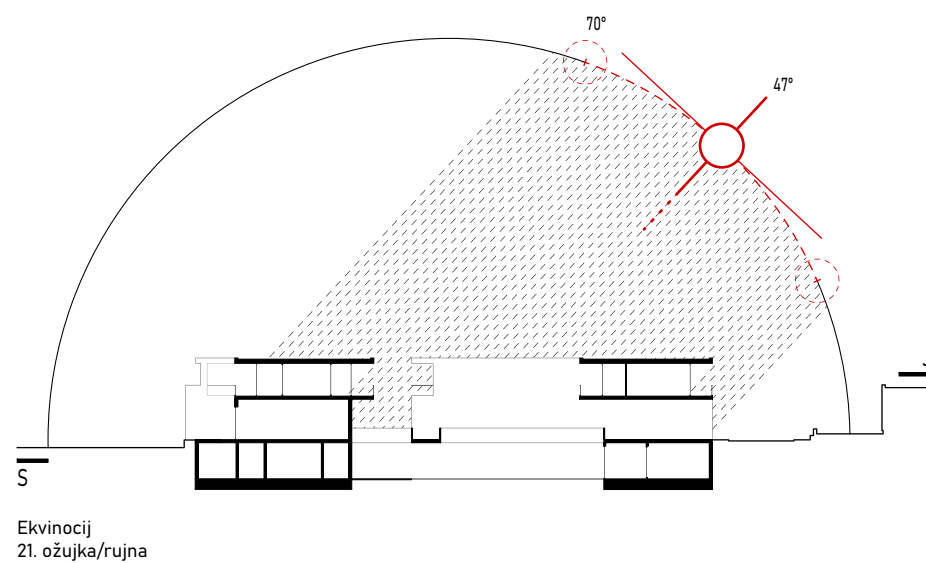
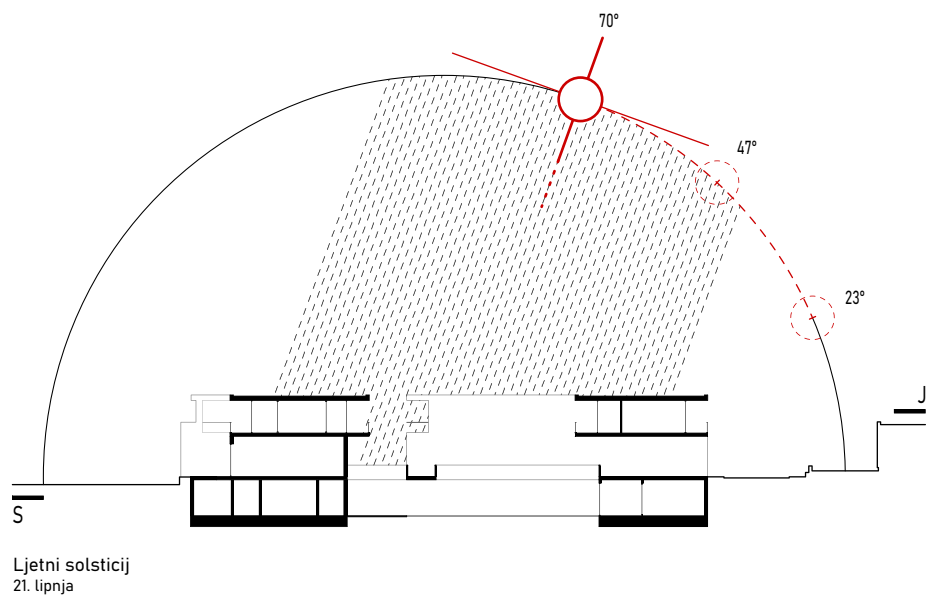
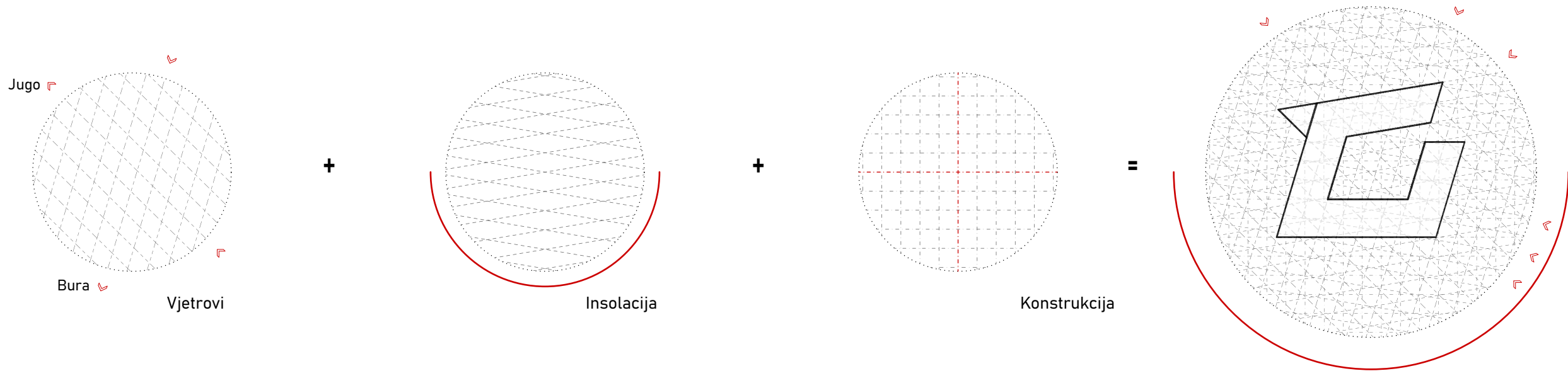
Arhitektonski fakultet Sveučilišta u Zagrebu, Diplomski studij arhitekture i urbanizma
akademska godina 24./25.

voditelji: prof.dr.sc. Sanja Filep, asst. Zvonimir Prusina

student: Paolo Kapović Šamanović










0 | 10 | 50 | 100

ŠIRA SITUACIJA

List 04
1:2000





VODA- PLITKI BAZEN



PAVLJON

Projekt predstavlja obnovu baštine La Hoya u Almeriji kroz Mediteranske vrtove La Hoya, park koji objedinjuje monumentalno okruženje, arheološku baštinu, utočište flore i faune te simboliku polusušne mediteranske klime i kulture vode.



VISOKO ZELENILLO



BOČARSKI TEREN- FINI ŠLJUNAK

Balkon povezuje stazu uz podnožje Alcazabe i istraživački centar iza Zida te se obnavljaju terase sa suhozidima na brdu San Cristóbal, uz dodavanje kamenih stepenica i rampi za bolji pristup.

Stvara se sustav vodenih kanala i bazena. Obnovljen sustav za navodnjavanje, uključujući dva bazena: gornji (glavni rezervoar) i donji (spremnik za navodnjavanje). Ugrađene su kutije i bazeni za regulaciju protoka vode, uz zvučne elemente za stvaranje ugodne atmosfere.

Terase su obogaćene stazama s drvoredima i područjima za odmor.

Zasađeno je divlje mediteransko cvijeće za zaštitu tla i privlačenje životinja, uključujući kameleone.

Voćnjaci, agrumi i organski vrtovi evociraju poljoprivrednu prošlost prostora.

Terase nude nove vidikovce prema parku, Alcazabi, Zidu i moru, a javnosti je omogućen pristup podnožju Zida.



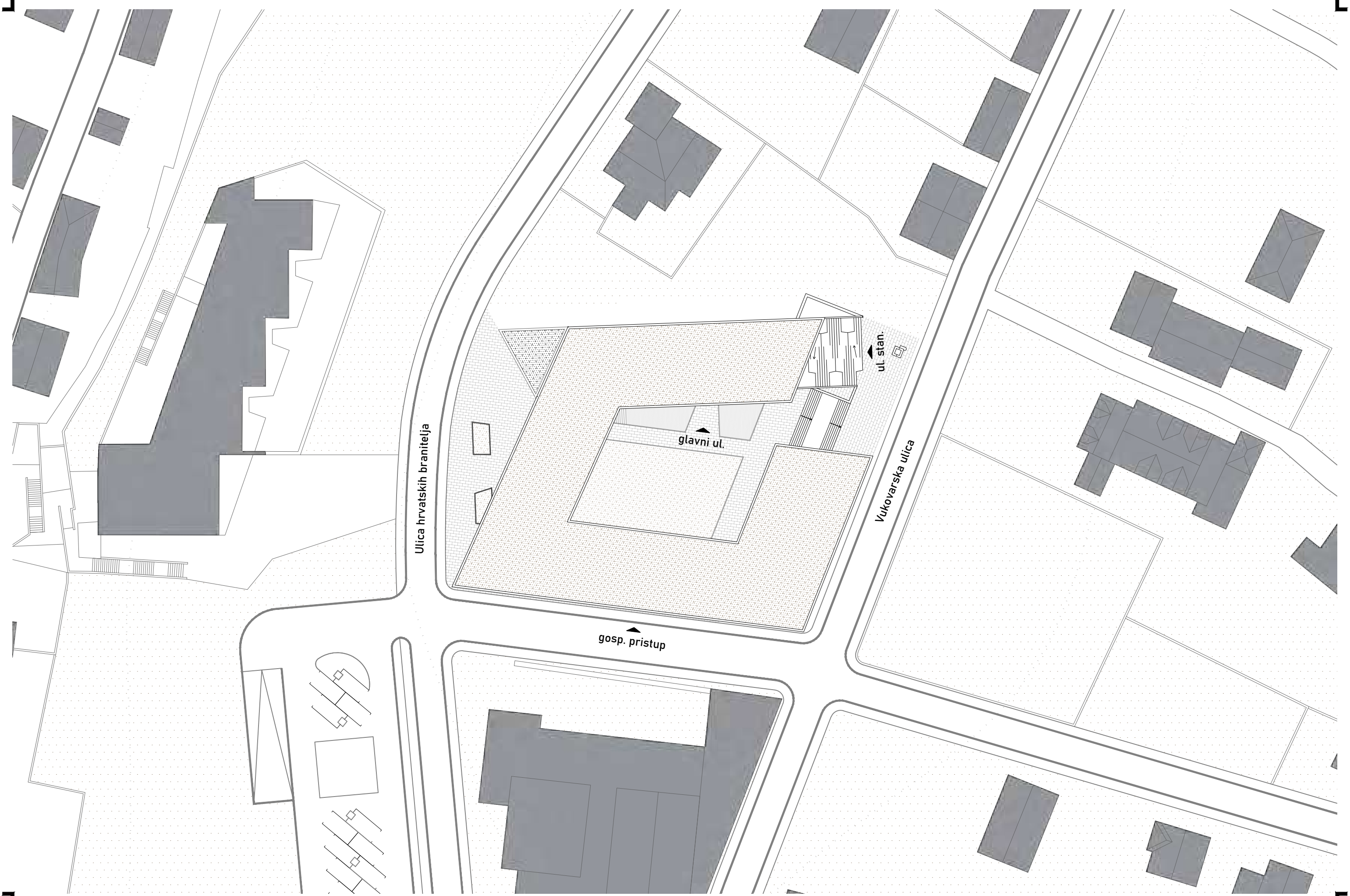
NISKO ZELENILLO



BETONSKO OPLOČENJE



Očuvane su staze formirane spontanom kretanjem posjetitelja. Obnavljalo tako što su se restaurirali zidovi koristeći minimalnu količinu vapnene žbuke, dok su stabilni dijelovi sačuvani u izvornom obliku.



Ulica hrvatskih branitelja

glavni ul.

Vukovarska ulica

ul. stan.

gosp. pristup

0 | | | | | | | | | | 10

| 30

UŽA SITUACIJA

List 07
1:500



0 | | | | 5

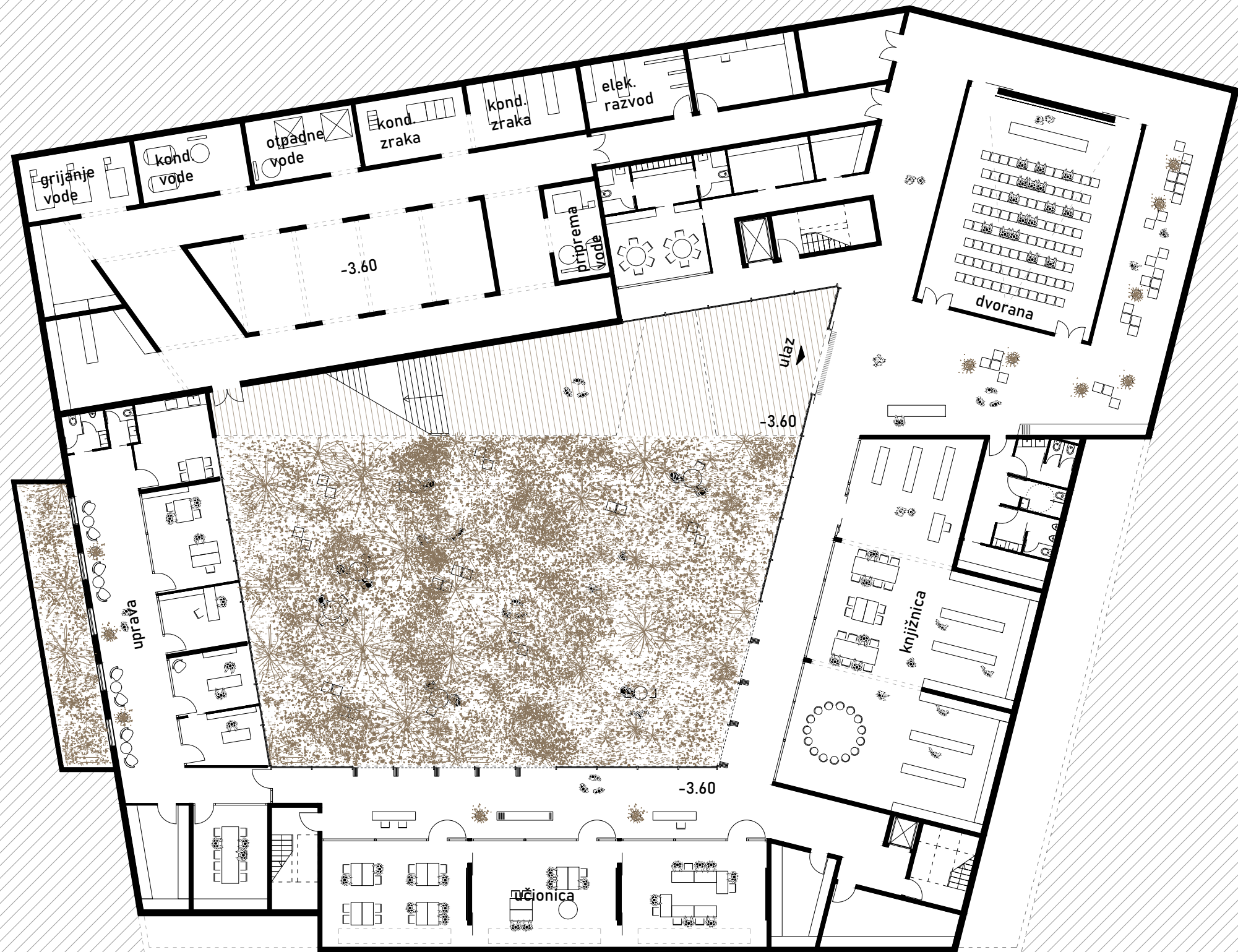


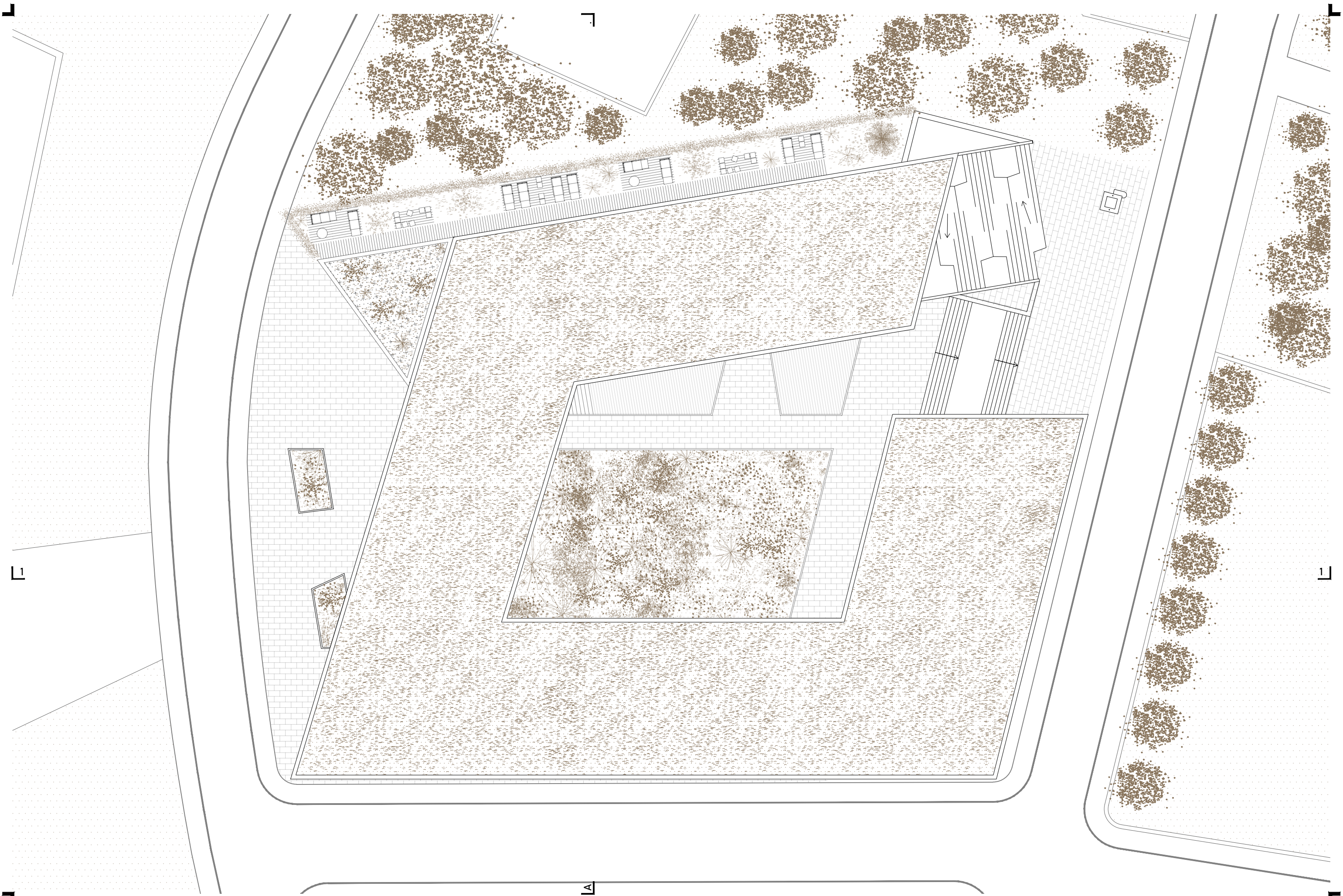
0 | | | | 5

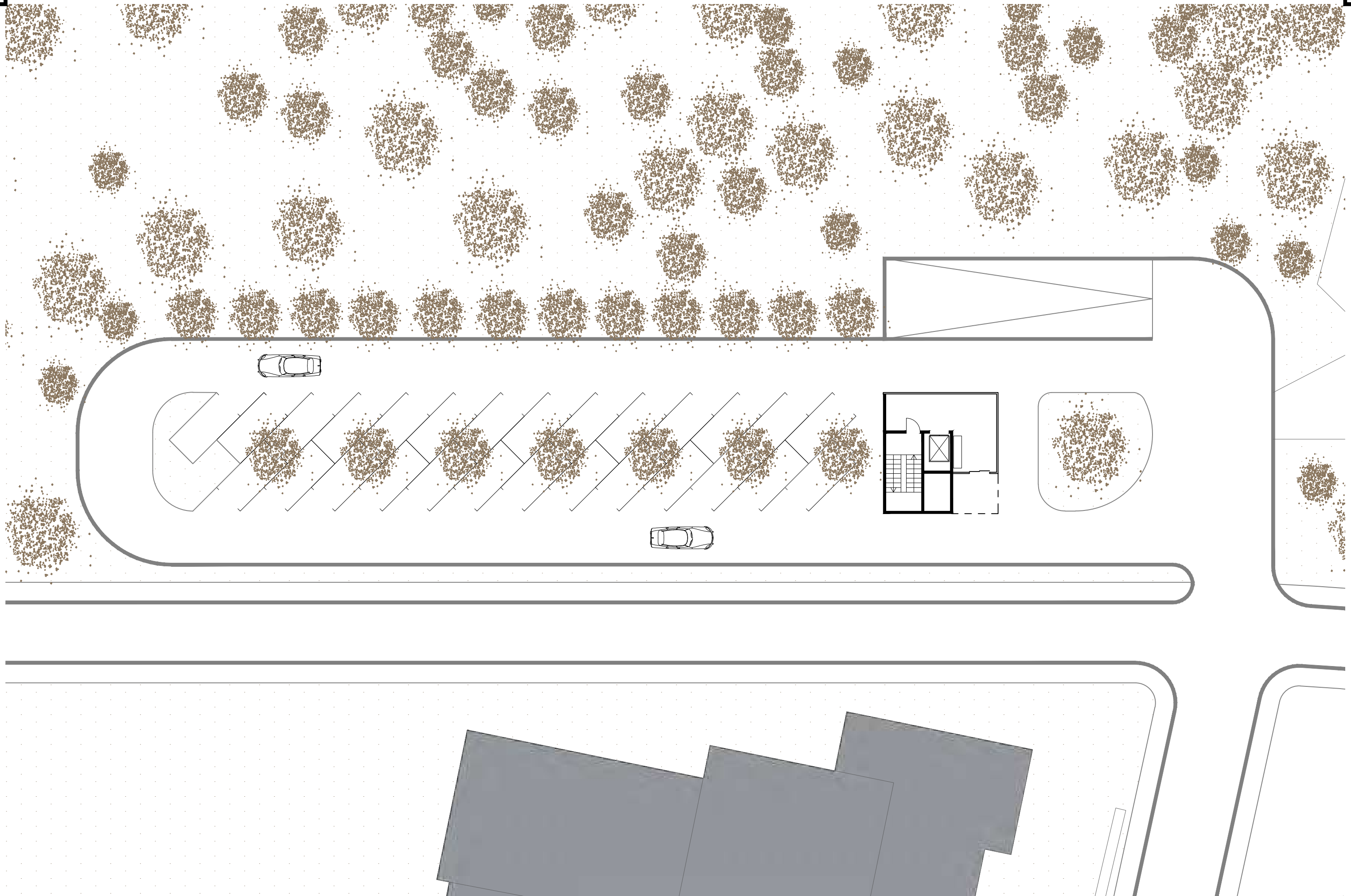
15

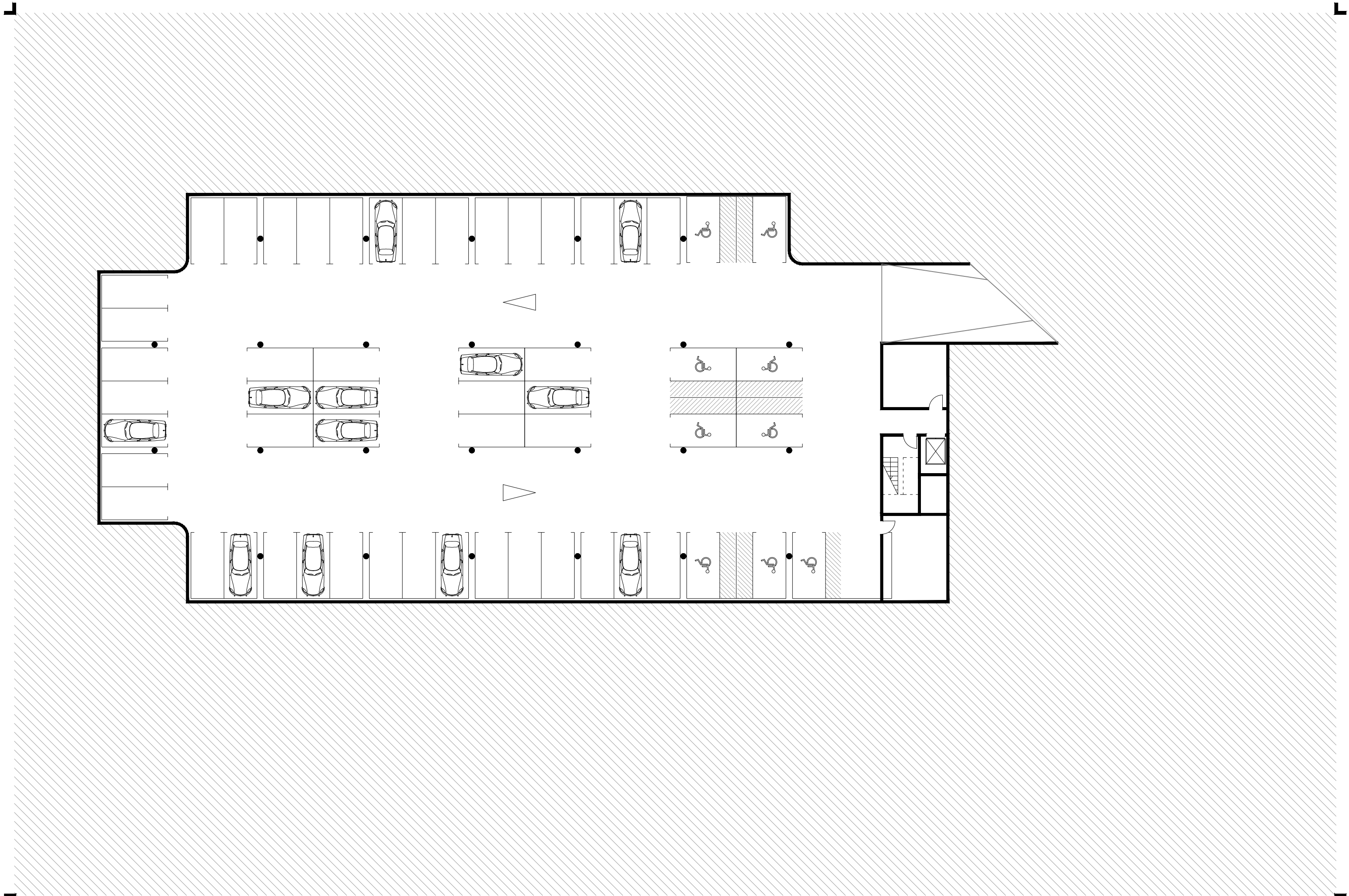
TLOCRT KATA


List 09
1:250











+7.50

+4.00

±0.00

-3.60

+7.50

+4.00

+2.00

±0.00


-3.60



0 | 1 | 5 | 10

PRESJEK 1-1

List 14
1 : 200


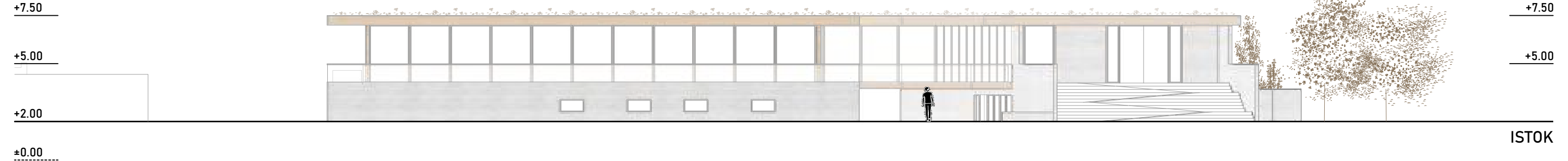


0 | 1 | 5 | 10

PRESJEK A-A

List 15
1 : 200








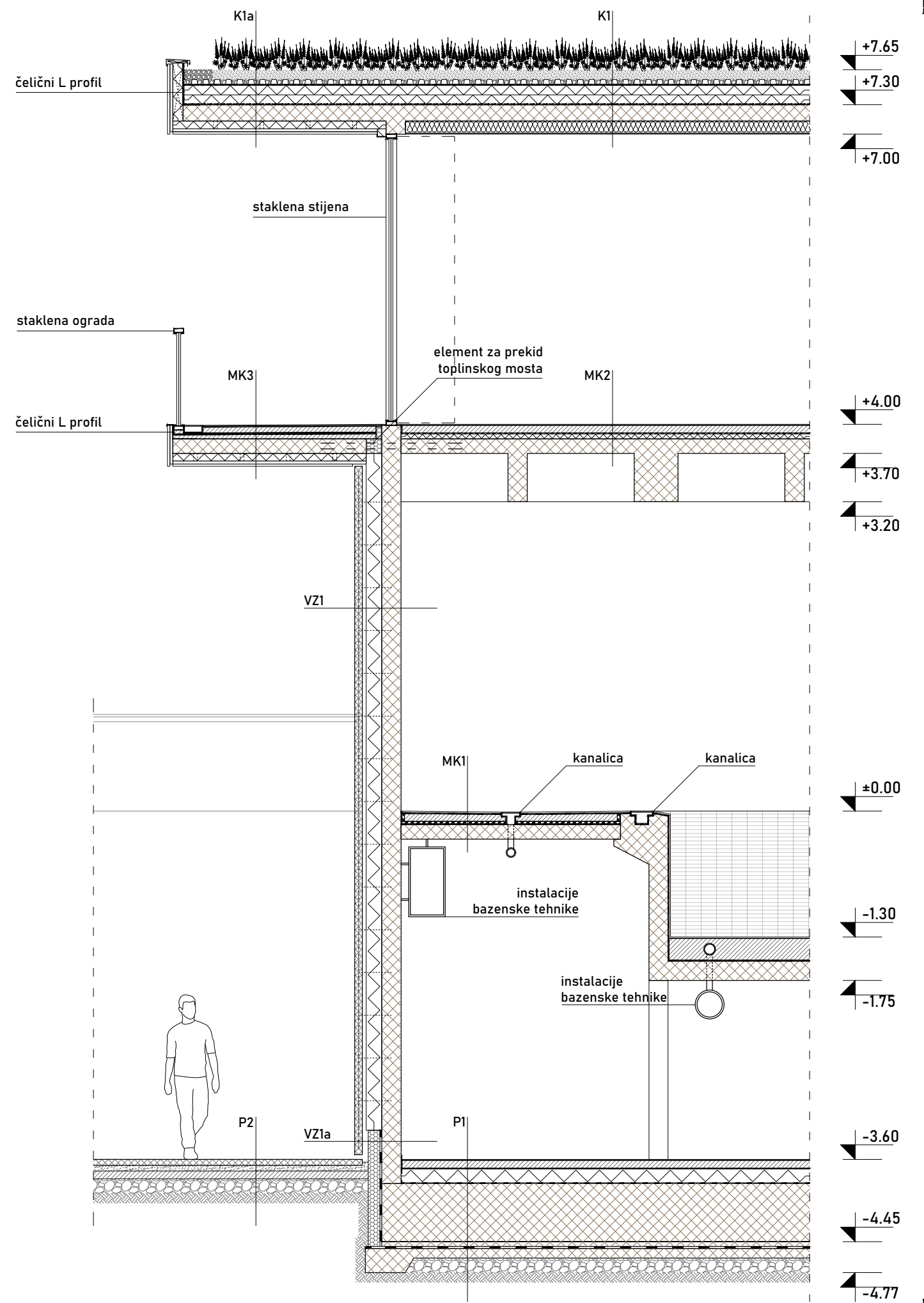
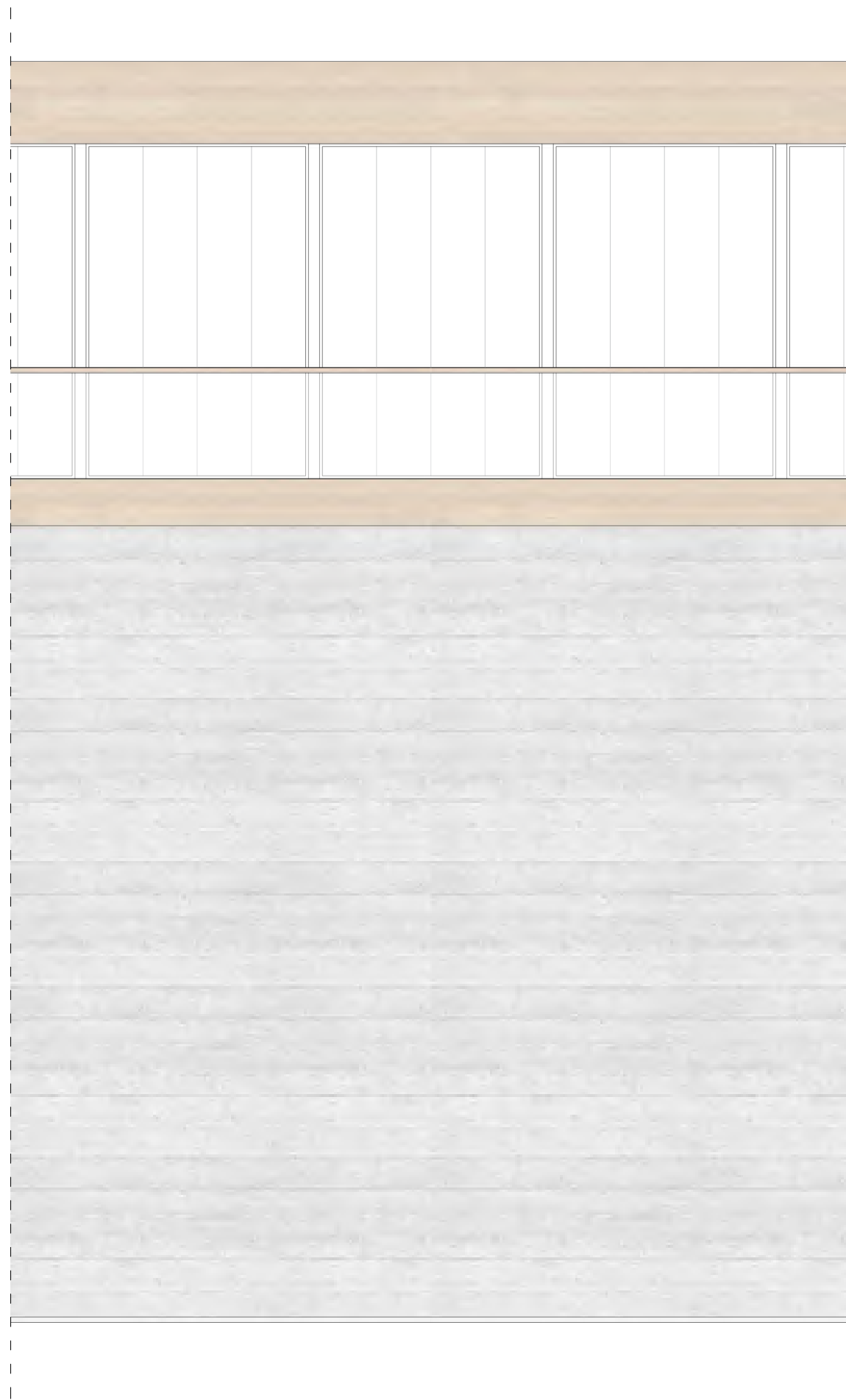












0 | 1 | 5 | 10

DETALJ PROČELJA

List 24
1. 50

1. Ambulanta

1.1. Ambulanta	
- Ulazni hall sa recepcijom	30 m ²
- Čekaonica	56 m ²
- Sanitarije za korisnike	10.8 m ²
- Spremište	8.5 m ²
- Liječnička ordinacija	15 m ²
- Soba med sestre/tehničara - 1	12 m ²
- Soba med sestre/tehničara - 2	12 m ²
- Laboratorij	15 m ²
Ukupno 1.1.	156.6 m²

1.2. Prateći prostori ambulante	
- Ulazni prostor	24 m ²
- Vjetrobran	2.6 m ²
- Spremište medicinskog materijala	11.2 m ²
- Spremište otpada	6.5 m ²
- Čajna kuhinja za osoblje	10 m ²
- Sanitarije sa garderobom za osoblje	14 m ²
- Praonica rublja	6 m ²
Ukupno 1.2.	74.3 m²

2. Bazenska dvorana

2.1. Bazenska dvorana	
- Bazenska školjka 14x4.5x0.8-1.5 m	81 m ²
- Podna površina oko bazena	164 m ²
- Masažni bazen	4.2 m ²
- Podna površina oko bazena	13 m ²
Ukupno 2.1.	262.2 m²

2.2. Prateći prostori bazenske dvorane	
- Ulazni hall sa recepcijom	52 m ²
- Prolazne kab. za presvlačenje	15 m ²
- Sanitarije i tuševi korisnika	34.2 m ²
- Spremište opreme	7 m ²
- Spremište pribora i sredstva za čišćenje	6 m ²
Ukupno 2.2.	144.2 m²

3. Prostori za edukaciju

- Ulazni hall sa recepcijom	250 m ²
- Garderoba	4 m ²
- Sanitarije sa spremišten	36 m ²
- Višenamjenska dvorana	150 m ²
- Knjižnica	191 m ²
- Učionica - 3 kom.	135 m ²
- Spremište radnih materijala	15 m ²
- Spremište	18 m ²
Ukupno 3.	799 m²

4. Prostori uprave

- Ured tajnika	12 m ²
- Ured ravnatelja	14 m ²
- Ured voditelja računovodstva	14 m ²
- Računovodstvo	23 m ²
- Soba za sastanke	22 m ²
- Sanitarije	7 m ²
- Čajna kuhinja	18 m ²
Ukupno 4.	110 m²

5. Stanovanje

5.1. Prostori za savjetovanje	
- Ulazni hall sa recepcijom	30 m ²
- Sanitarije	9 m ²
- Soba za sastanke	16 m ²
- Soba socijalnog radnika	13 m ²
- Soba psihologa	13 m ²
- Soba dežurnog medicinskog osoblja	18 m ²
- Prostor za druženje u proširenju	50 m ²
Ukupno 5.1.	149 m²

5.2. Dnevni prostori	
- Loggia	475 m ²
- Dnevni boravak	60 m ²
- Pretprostor blagovaonice	40 m ²
- Blagovaonice	77 m ²
- Sanitarije	11 m ²
Ukupno 5.2.	663 m²

5.3. Stambena jedinica	
- Ulazni prostor	4 m ²
- Kuhinja	7 m ²
- Dnevni boravak	9 m ²
- Spavaća soba - 1	17 m ²
- Kupaonica - 1	4.2 m ²
- Spavaća soba - 2	17 m ²
- Kupaonica - 2	4.2 m ²
Ukupno 5.3.	62.4 m²

Broj stambenih jedinica - 4 kom	
Ukupno 5.3.	249.6 m²

6. Tehničko postrojenje

6.1. Energetsko-tehnički pogon	
- Energetski pogon	30 m ²
- Trafostanica	19 m ²
- Kondicioniranje zraka	41 m ²
- Agregat	15 m ²
- Kompenzacijski spremnik	180 m ²
- Sustav za pripremu vode	74 m ²
- Revizijski prostor oko bazenske školjke	74 m ²
- Radionica kućnog majstora	20 m ²
- Opće gospodarsko spremište	22 m ²
- Garderobe osoblja sa sanit. i prostorom za bor.	55 m ²
- Prostor za odlaganje otpada	10 m ²
Ukupno 6.1.	540 m²

6.2. Kuhinjski pogon	
- Kuhinja	40 m ²
- Spremišta - 3x4m ²	12 m ²
- Soba ekonoma	4 m ²
- Garderoba i sanitarije osoblja kuhinje	11 m ²
Ukupno 6.2.	67 m²

7. Vanjski prostori


- Vanjski prostori	
Ukupno 7.	2160 m²

Rekapitulacija

I. Unutarnji prostori	
1. Ambulanta	230.9 m ²
2. Bazenska dvorana	406.4 m ²
3. Prostori za edukaciju	799 m ²
4. Prostori uprave	110 m ²
5. Stanovanje	1061.6 m ²
6. Tehničko postrojenje	607 m ²
Ukupno	3214.9 m²

Dodatak na pov. za komunikacije i zidove od 20 %	
Ukupno	3858 m²

Sveukupno (unutarnji prostori)	3858 m²
---------------------------------------	---------------------------

An architectural rendering of a multi-generational center. The scene features a large, light blue central pool area with several smaller rectangular pools. The pool is surrounded by a network of elevated walkways and platforms, some of which are supported by wooden posts. The walkways have a light-colored wooden deck and a green grass-like surface on top. In the background, there are modern, low-rise buildings with large windows and flat roofs. The sky is blue with scattered white clouds. Several small human figures are placed throughout the scene to provide a sense of scale.

MEĐUGENERACIJSKI CENTAR, SUTIVAN, BRAČ
24/25 RAP III

URBANISTIČKO RJEŠENJE PARKA:

ŠIRA SITUACIJA 1:2000

UŽA SITUACIJA 1:1000

KATALOG MATERIJALA + PRIMJER

MEĐUGENERACIJSKI CENTAR:

KONCEPT + TEKSTUALNO OBRAZLOŽENJE

ŠIRA SITUACIJA 1:2000

UŽA SITUACIJA 1:500

TLOCRT -2. ETAŽE 1:200

TLOCRT -1. ETAŽE 1:200

TLOCRT PRIZEMLJA 1:200

TLOCRT KROVA 1:200

PARKING 1:200

GARAŽA 1:200

PRESJECI 1:200

PROČELJA 1:200

PRIKAZ INTERIJERA

PRIKAZ EKSTERIJERA







Projekt predstavlja obnovu baštine La Hoya u Almeriji kroz Mediteranske vrtove La Hoya, park koji objedinjuje monumentalno okruženje, arheološku baštinu, utočište flore i faune te simboliku polusušne mediteranske klime i kulture vode.




Balkon povezuje stazu uz podnožje Alcazabe i istraživački centar iza Zida te se obnavljaju terase sa suhozidima na brdu San Cristóbal, uz dodavanje kamenih stepenica i rampi za bolji pristup. Stvara se sustav vodenih kanala i bazena. Obnovljen sustav za navodnjavanje, uključujući dva bazena: gornji (glavni rezervoar) i donji (spremnik za navodnjavanje). Ugrađene su kutije i bazeni za regulaciju protoka vode, uz zvučne elemente za stvaranje ugodne atmosfere.

Terase su obogaćene stazama s drvoredima i područjima za odmor. Zasađeno je divlje mediteransko cvijeće za zaštitu tla i privlačenje životinja, uključujući kameleone. Voćnjaci, agrumi i organski vrtovi evociraju poljoprivrednu prošlost prostora. Terasa nude nove vidikove prema parku, Alcazabi, Zidu i moru, a javnosti je omogućen pristup podnožju Zida.

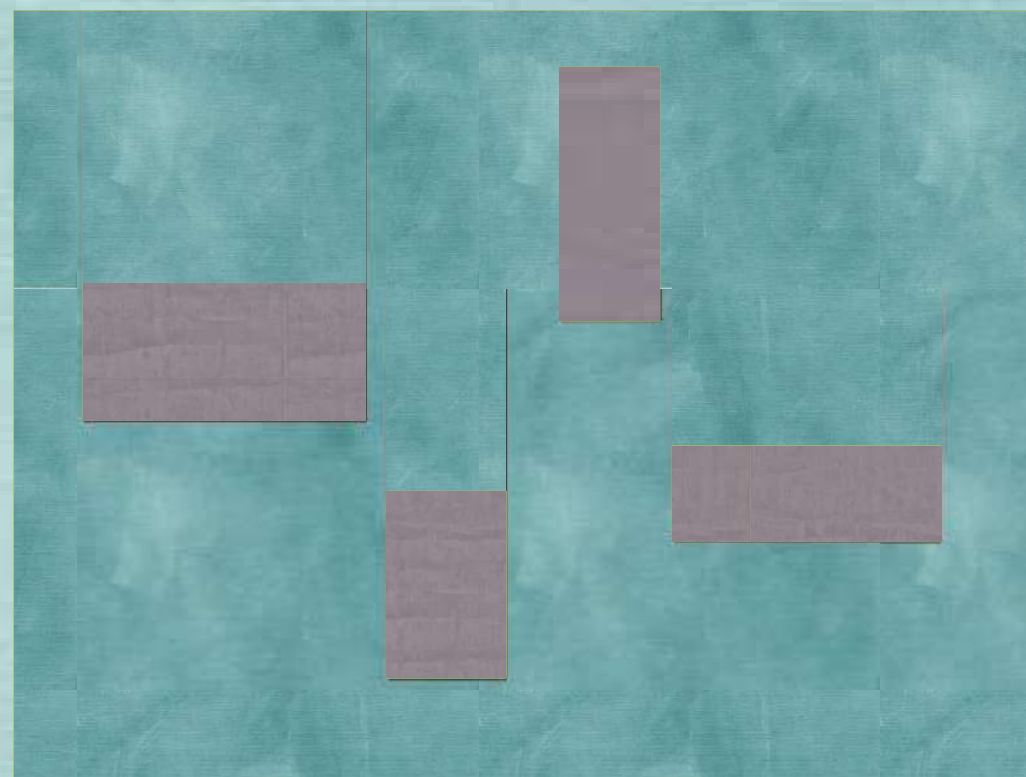


Očuvane su staze formirane spontanom kretanjem posjetitelja. Obnavljalo tako što su se restaurirali zidovi koristeći minimalnu količinu vapnene žbuke, dok su stabilni dijelovi sačuvani u izvornom obliku.

ČOVJEK - VODA



PAVILJONI NA VODI





DRUŠTVENI ŽIVOT
hrana+piće

←
NATATIO
vanjski bazen
za plivanje

FRIGIDARIUM
hladna voda



↓
PALAESTR
(zatvorena) dvorana


↑
CALDARIUM
topla voda



KULTURNI ŽIVOT
biblioteka

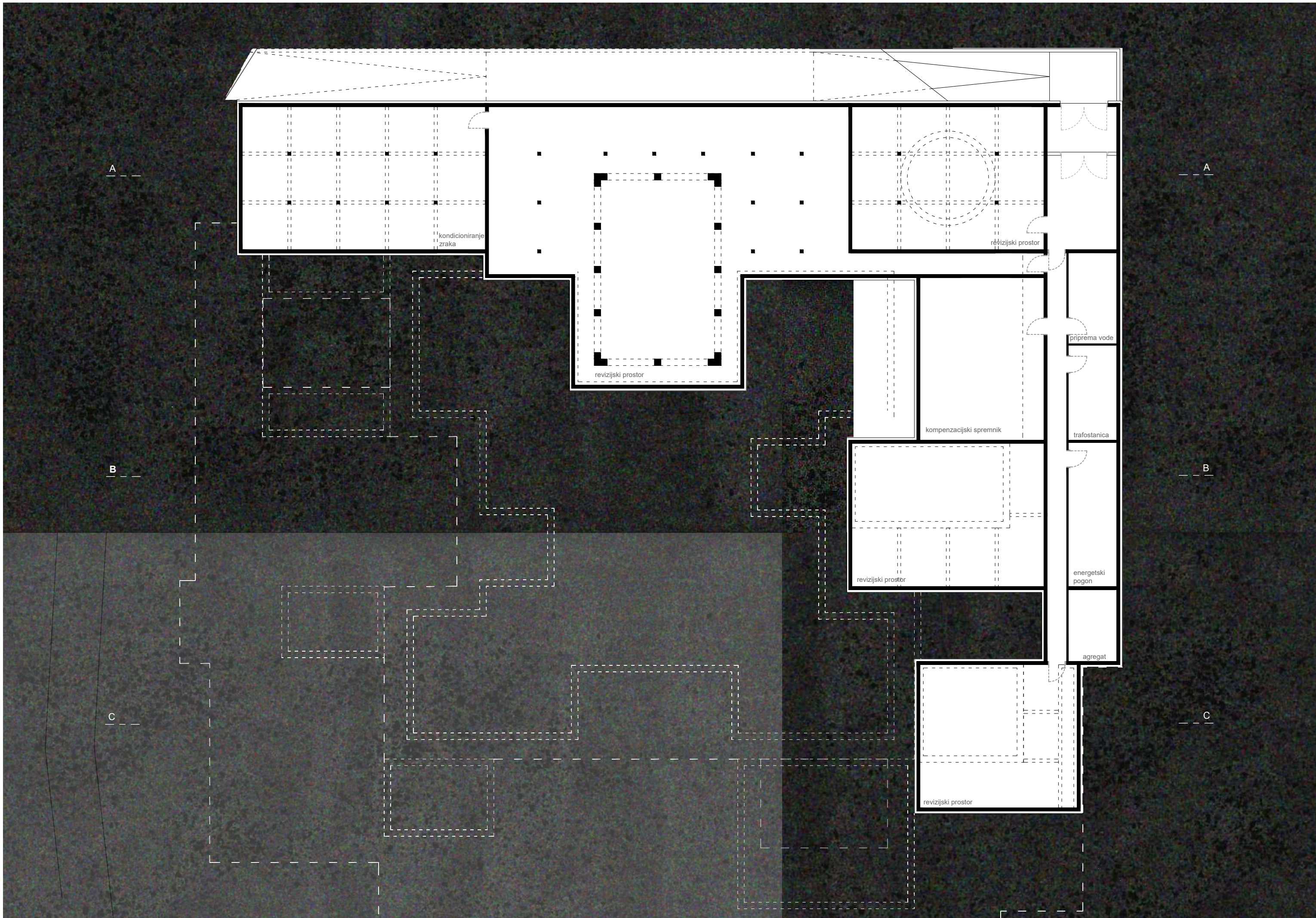
→
APODITERIUM
liječenje, skidanje


TEPIDARIUM
mlaka voda+
ugrijani zrak

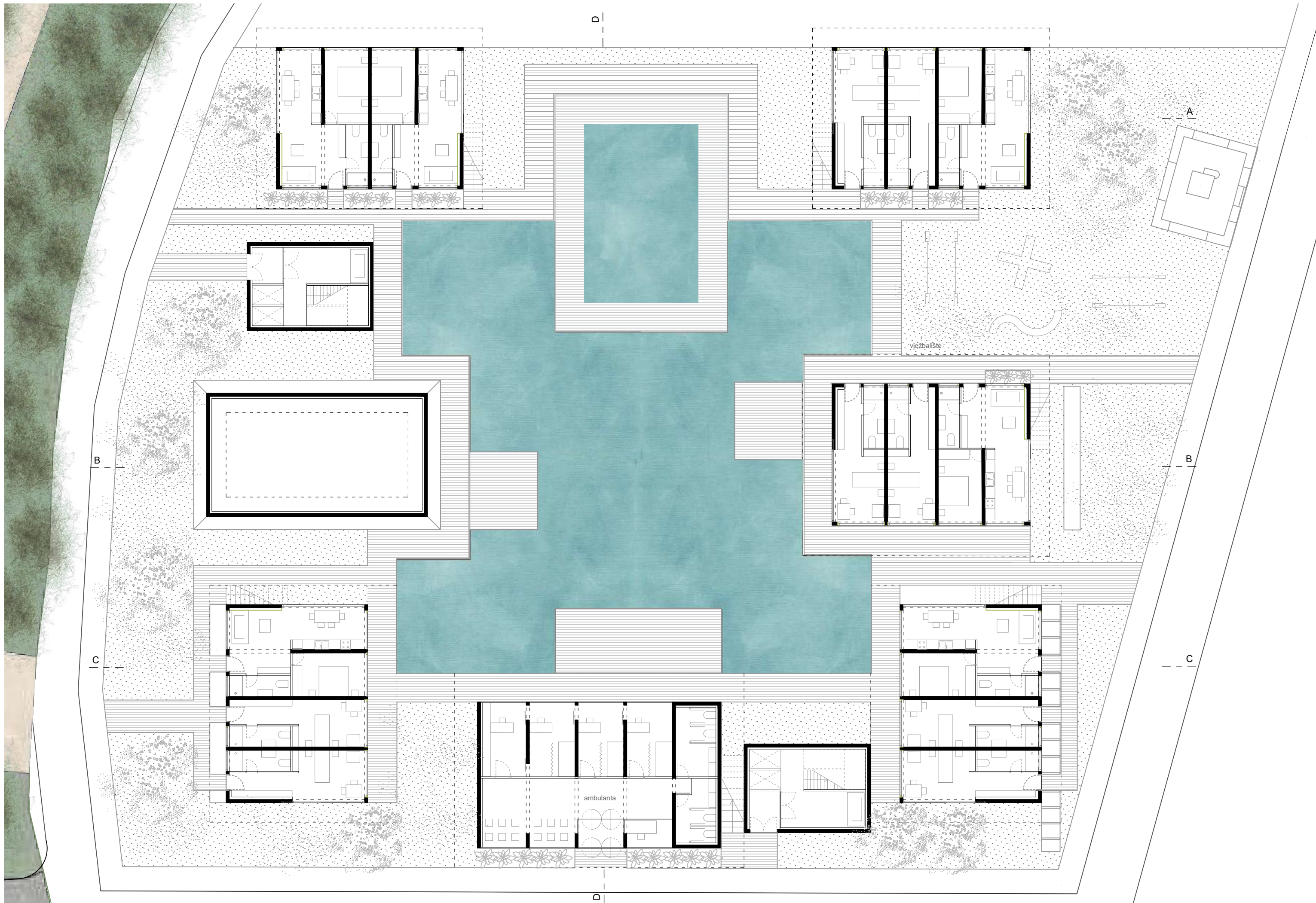







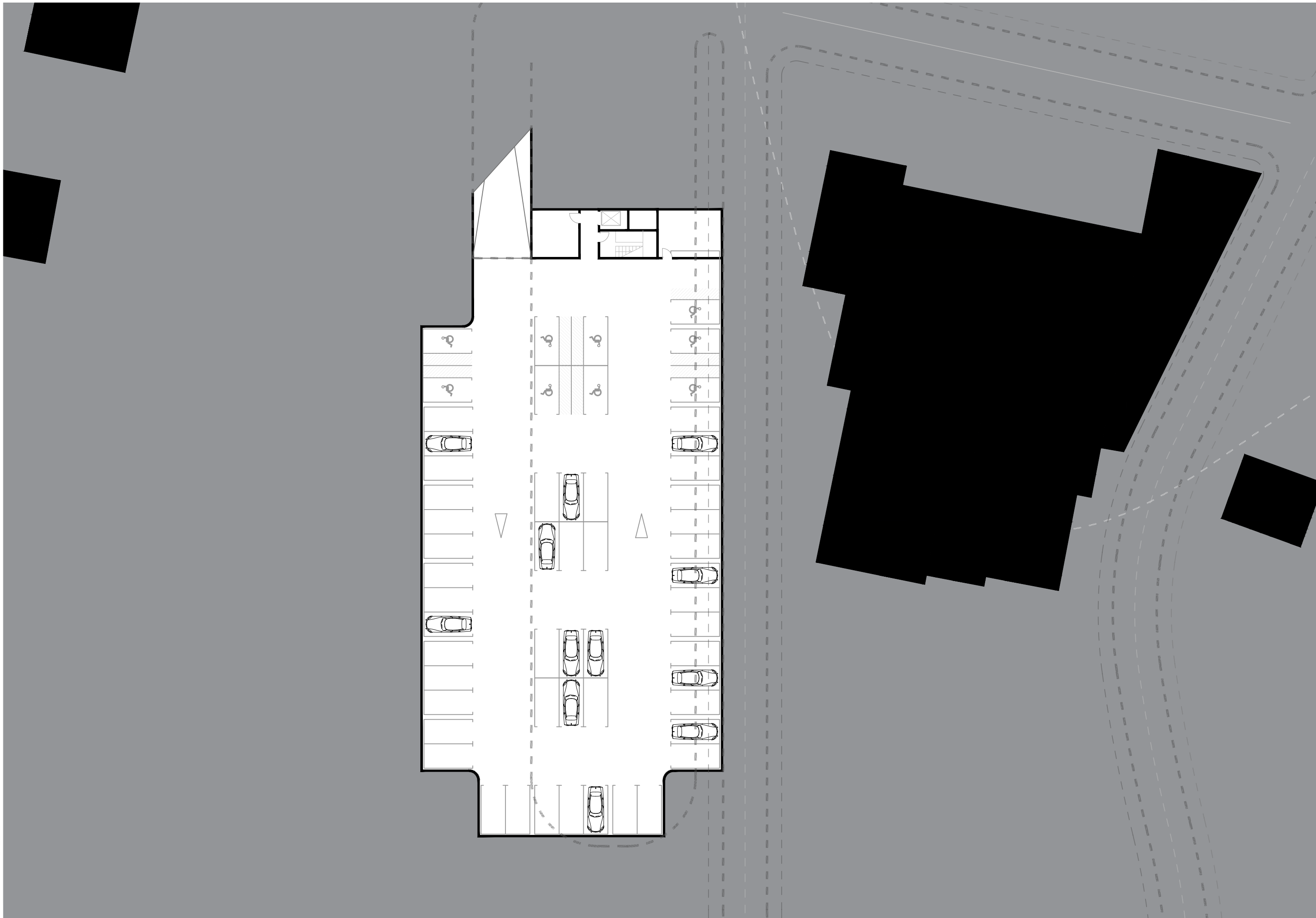




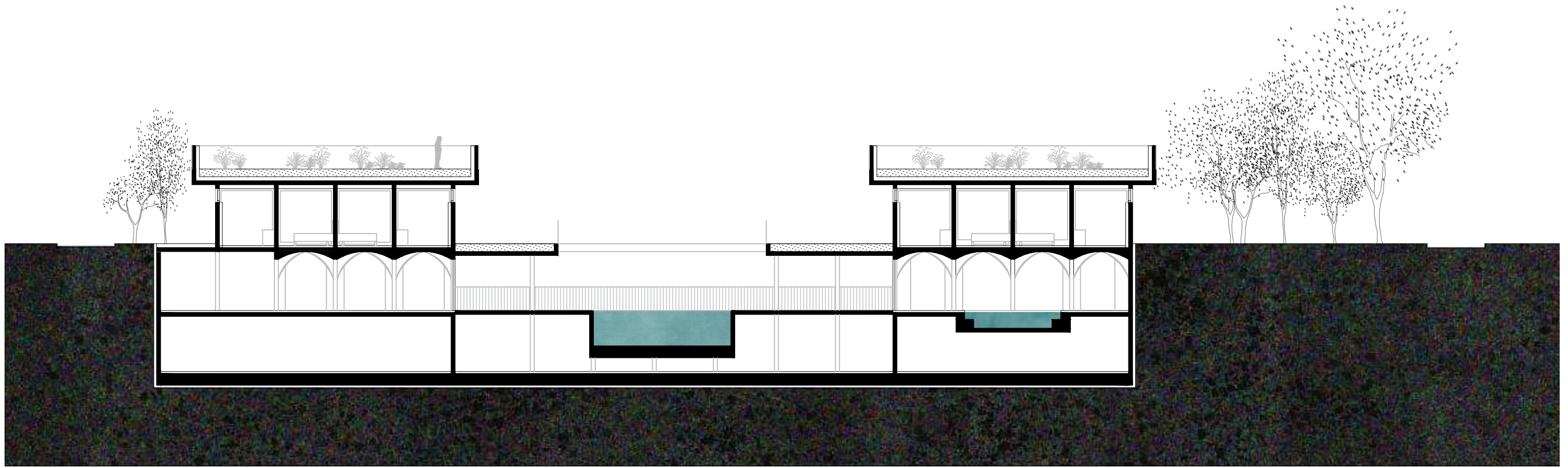




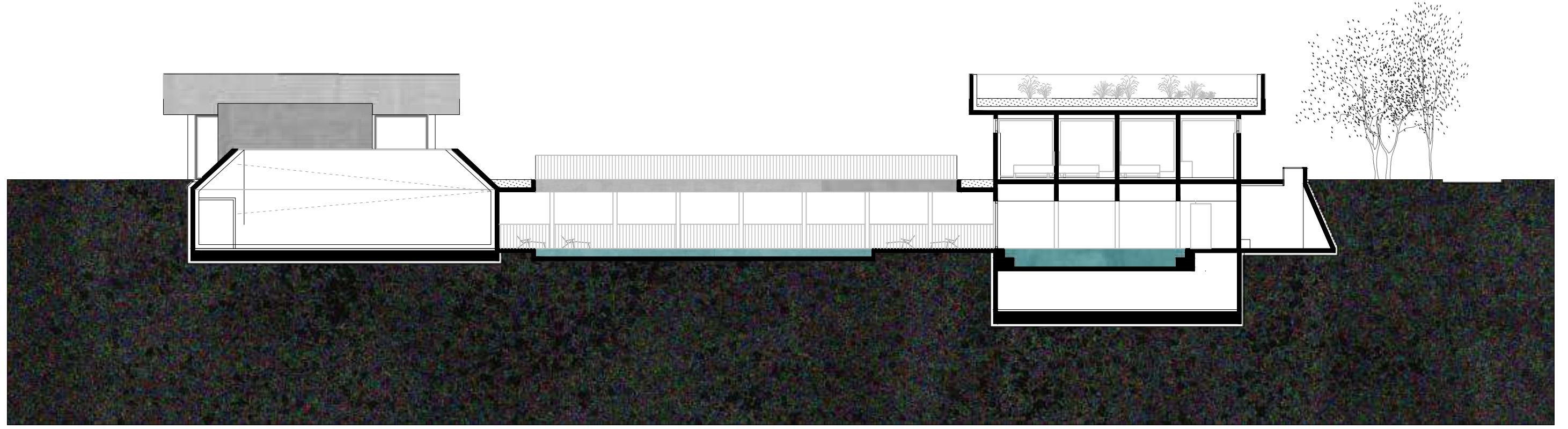





A-A



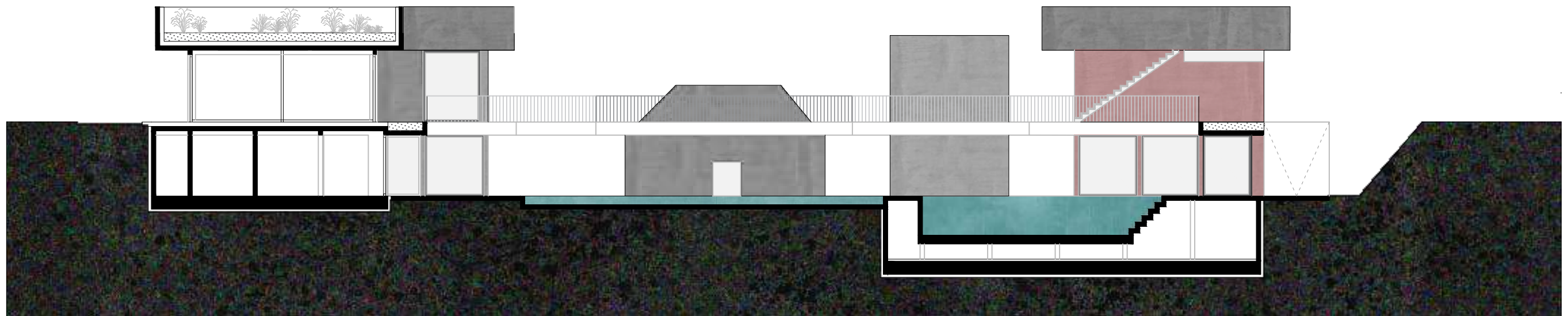
B-B




C-C



D-D




SJEVER




ZAPAD



ISTOK



JUG



0 | 1 |

5 |

10 |

20 |

⊙ M 1:200

± 0,00 = + 122 mnv

MEĐUGENERACIJSKI CENTAR, SUTIVAN, BRAČ

24/25 RAP III

PROČELJA



















Agro Food Park Sutivan

MEĐUGENERACIJSKI CENTAR |
REDEFINIRANJE SREDIŠNJEG PROSTORA SUTIVANA

SADRŽAJ

Koncept	1
Idejno rješenje parka / situacija	2
Tlocrt podruma	3
Tlocrt prizemlja	4
Tlocrt kata	5
Presjeci	6
Pročelja	7
Ambijentalni prikazi	8
Aksonometrijski prikaz sklopa	11



Zdrava prehrana – temelj vitalnosti
Pravilna prehrana ključna je za očuvanje zdravlja i dugovječnosti, posebno kod starijih osoba. Uravnotežen unos vitamina, minerala i proteina pomaže u jačanju imuniteta, očuvanju mišićne mase i prevenciji kroničnih bolesti. Svježe voće, povrće, cjelovite žitarice i zdrave masti doprinose vitalnosti, dok izbjegavanje prerađene hrane smanjuje rizik od upalnih procesa. Zdrava prehrana nije samo način prehrane – ona je ulaganje u kvalitetniji i duži život.



Osjećaj korisnosti – snaga uma i duha
Starije osobe često se suočavaju s osjećajem suvišnosti, što može negativno utjecati na njihovo mentalno i fizičko zdravlje. Aktivnosti poput volontiranja, brige o unucima, hobija ili čak sudjelovanja u društvenim projektima daju osjećaj svrhe i pripadnosti. Kada se osjećamo korisno, naše samopouzdanje raste, smanjuje se stres, a mozak ostaje aktivan i vitalan. Osjećaj da pridonosimo društvu ključan je za sretniju i dužu starost.




Kretanje – pokretač dugovječnosti
Tjelesna aktivnost pomaže u očuvanju mišića, zglobova i ravnoteže, čime se smanjuje rizik od padova i ozljeda. Kretanje također potiče cirkulaciju, poboljšava probavu i doprinosi boljem snu. Osim fizičkih koristi, redovita aktivnost pozitivno utječe na mentalno zdravlje, smanjujući stres i poboljšavajući raspoloženje. Svakodnevno kretanje, čak i u blažem obliku, ključ je vitalnosti i dugovječnosti.

Idejno rješenje parka /situacija

0 | 4 | 8 | 20 | 40m M 1:10000

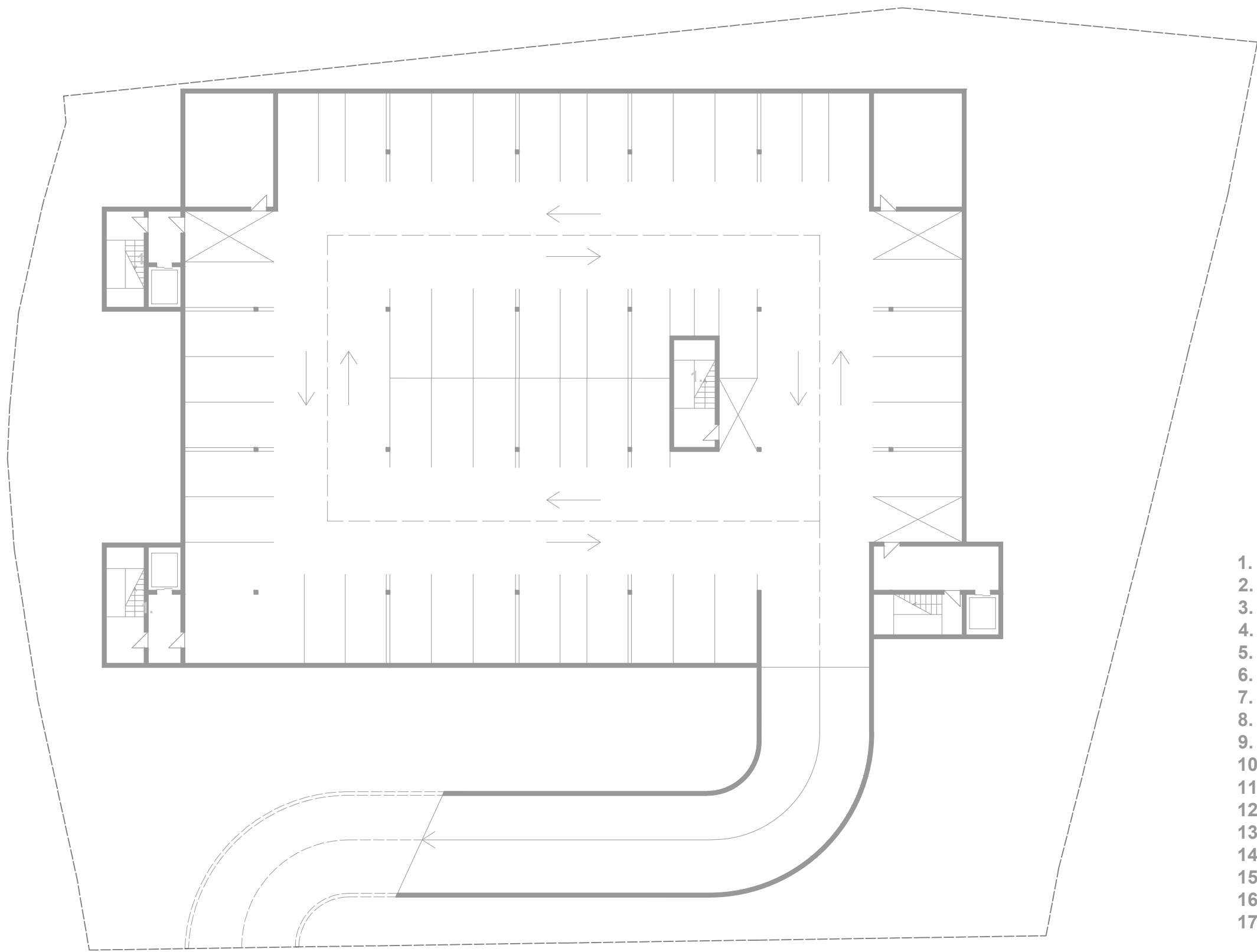


Eduardo Rojas Moyano
Parque del Oeste - West Park, Málaga



EL TALLER DE ARQUITECTOS + BEMAARCH
Temporalidades del agua, Colombia

Agro Food Park Sutivan



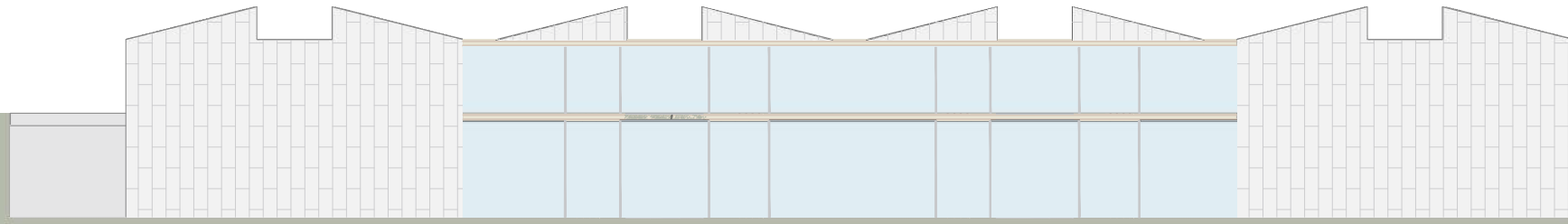
- | | |
|------------------------|--|
| 1. stubišna jezgra | 18. ženska svlačionica |
| 2. natkriveni trg | 19. tuševi |
| 3. velika tržnica | 20. muška svlačionica |
| 4. spremište tržnice | 21. prljavi hodnik |
| 5. čekaonica | 22. čisti hodnik |
| 6. liječnička | 23. recepcija wellness zone i velike dvorane |
| 7. ambulanta | 24. uredi |
| 8. prerada proizvoda | 25. apartman 1 |
| 9. pakiranje proizvoda | 26. dvokrevetna soba |
| 10. skladištenje p. | 27. zajednička kuhinja |
| 11. foaje | 28. apartman 2 |
| 12. izložbeni prostor | 29. blagovaonica |
| 13. pomoćna spremišta | 30. kuhinja |
| 14. masaža | 31. garderoba dvorane |
| 15. sauna | 32. spremište dvorane |
| 16. zona za meditaciju | 33. dvorana |
| 17. teretana | |



- | | |
|------------------------|--|
| 1. stubišna jezgra | 18. ženska svlačionica |
| 2. natkriveni trg | 19. tuševi |
| 3. velika tržnica | 20. muška svlačionica |
| 4. spremište tržnice | 21. prljavi hodnik |
| 5. čekaonica | 22. čisti hodnik |
| 6. liječnica | 23. recepcija wellness zone i velike dvorane |
| 7. ambulanta | 24. uredi |
| 8. prerada proizvoda | 25. apartman 1 |
| 9. pakiranje proizvoda | 26. dvokrevetna soba |
| 10. skladištenje p. | 27. zajednička kuhinja |
| 11. foaje | 28. apartman 2 |
| 12. izložbeni prostor | 29. blagovaonica |
| 13. pomoćna spremišta | 30. kuhinja |
| 14. masaža | 31. garderoba dvorane |
| 15. sauna | 32. spremište dvorane |
| 16. zona za meditaciju | 33. dvorana |
| 17. teretana | |

M 1:250
10m
5
2
1
0

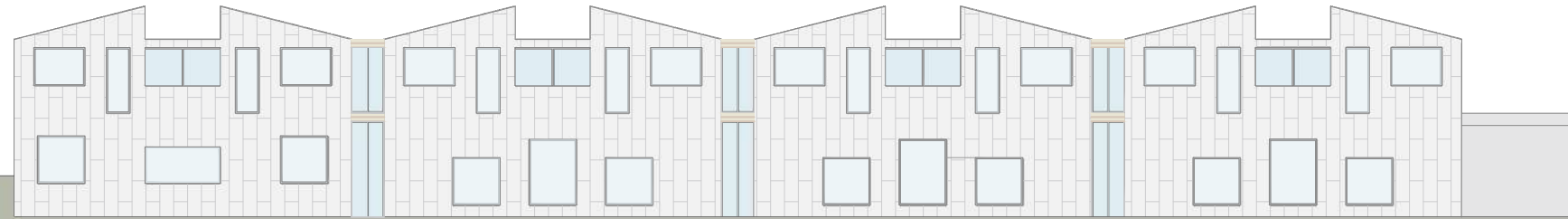
Sjeverno pročelje



Istočno pročelje



Južno pročelje



Zapadno pročelje

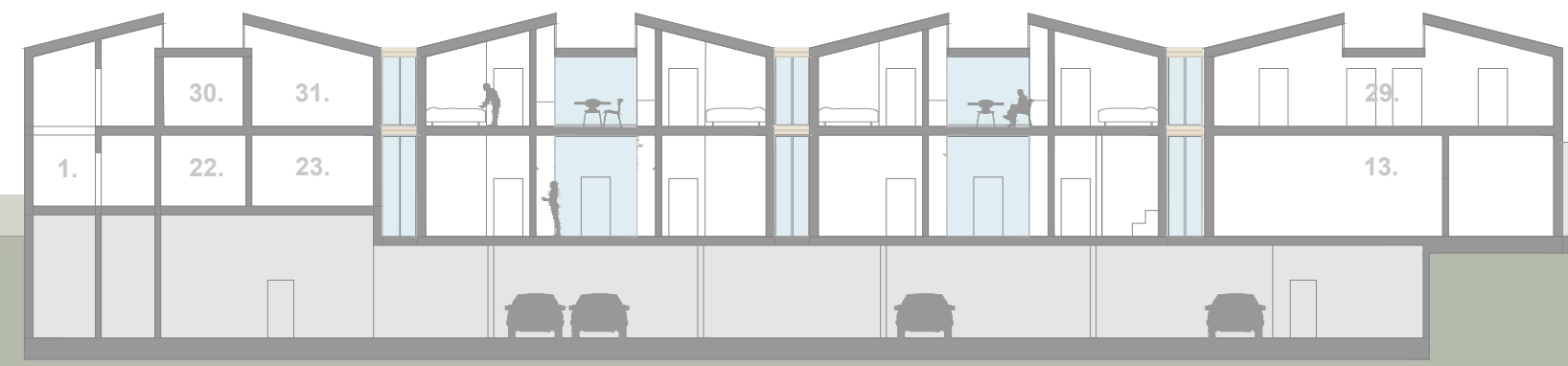


Pročelja

10m
M 1:250

Presjek 1-1

+5,00
+2,25
-0,75
-5,00



+5,00
+2,25
-1,50
-5,00

Presjek 2-2

+5,00
+2,25
+0,00
-5,00



+5,00
+2,25
-1,50
-5,00

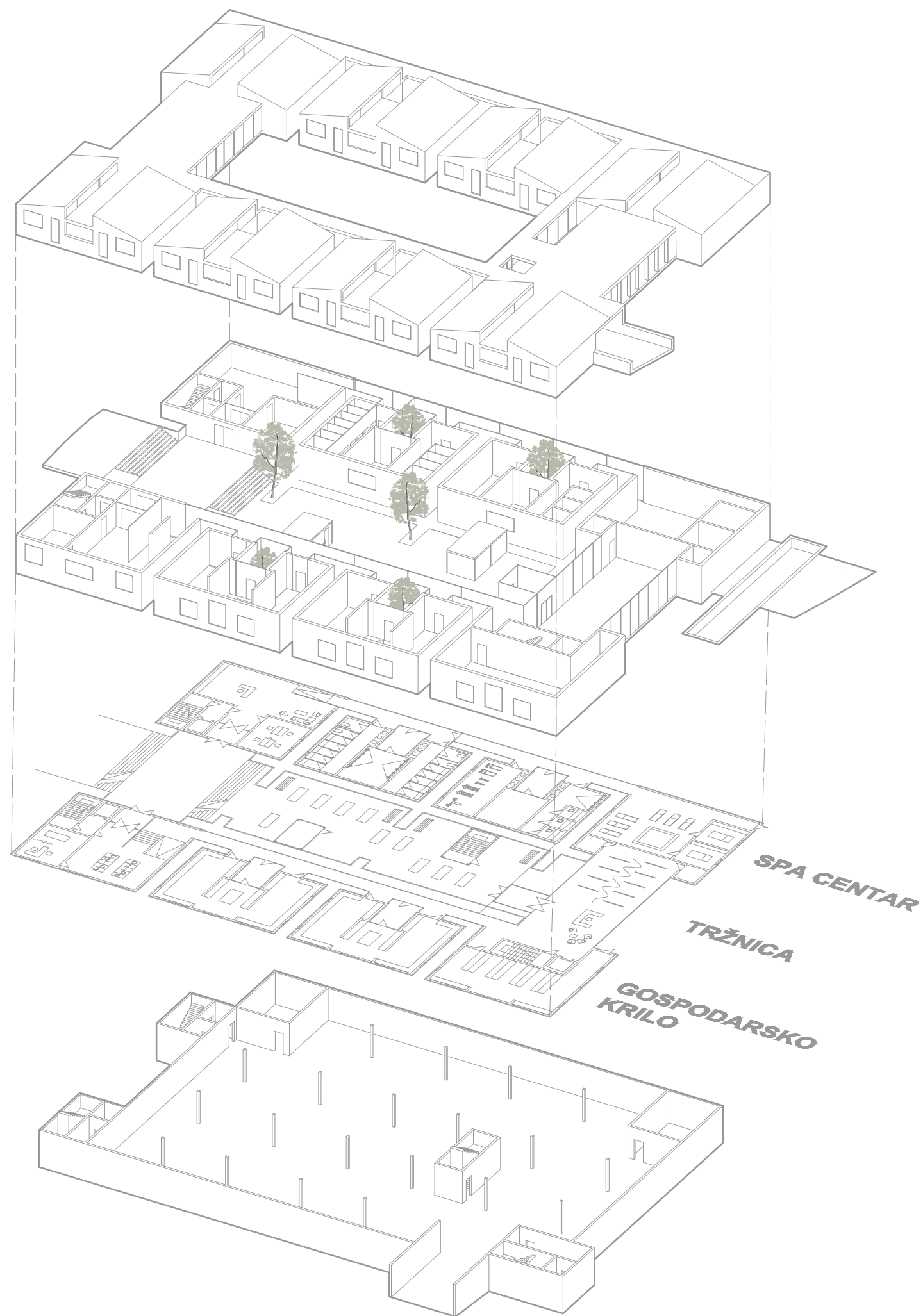
Agro Food Park Sutivan

Presjeci









Projekt integrira suvremeni međugeneracijski centar s agro food parkom, stvarajući jedinstvenu zajednicu koja povezuje generacije kroz poljoprivredu, odmor i rekreaciju.

Mjesni park koji se prostire uz Ulicu hrvatskih branitelja redefiniran je novom vijugavom šetnicom koja prati raznobojna polja domaćih kultura poput maslina, agruma, smokava i ljekovitog bilja. Uz šetnicu je smještena kontinuirana klupa za odmor, namijenjena štićenicima staračkog doma koji obrađuju polja. Ova aktivnost pridonosi njihovom fizičkom i mentalnom zdravlju, dok proizvedeni organski proizvodi služe za preradu, prodaju na tržnici i kušanje u centru.

Međugeneracijski centar osmišljen je kao blok koji s jedne strane pruža maksimalnu privatnost, dok galerija s druge strane omogućuje susret i interakciju s drugim štićenicima. Prizemlje bloka ima javnu i društvenu namjenu, dok je kat rezidencijalan.

Sjeverno krilo bloka rezervirano je za spa centar, koji na istoku završava otvorenim bazenom. Središnji dio sadrži natkriveni trg (omogućuje rad tržnice i za kišnih dana), otvoreni trg (za rad tržnice u toplijem i sunčanom dijelu godine) te ulazni dio s foajeom (predviđen za izložbe, kulinarske radionice, kušaonicu ili tržnicu u hladnijem dijelu godine). Južno krilo sadrži sve gospodarske prostorije, uključujući liječničku ambulantu, prostorije za preradu, pakiranje i skladištenje domaćih proizvoda.

Po dvije stambene jedinice na katu dijele zajedničku kuhinju i blagovaonicu, koja je zahvaljujući staklenim stijenama vidljiva s pristupne galerije.

RAP3

MEĐUGENERACIJSKI CENTAR
SUTIVAN-OTOK BRAČ





Gornji Tučepi (makarsko primorje)



Dubrave (omiško zaleđe)




Vid kod Metkovića



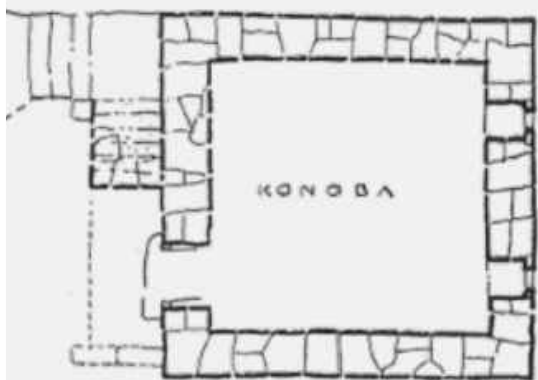
Zmljavci (Imotski)



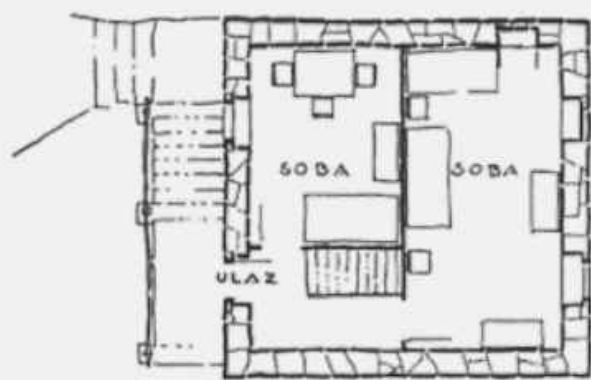


Pogled

Mirce na otoku Braču. Skromna kuća na tri etaže. Kuhinja s otvorenim ognjištem na trećoj etaži (šufitu) Izvor: A.F. –Narod gradi na ogoljelom krasu.



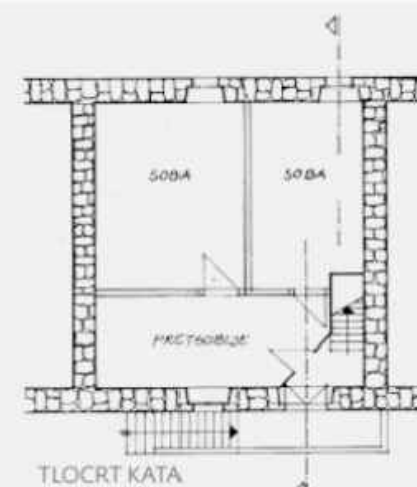
Razzemlje



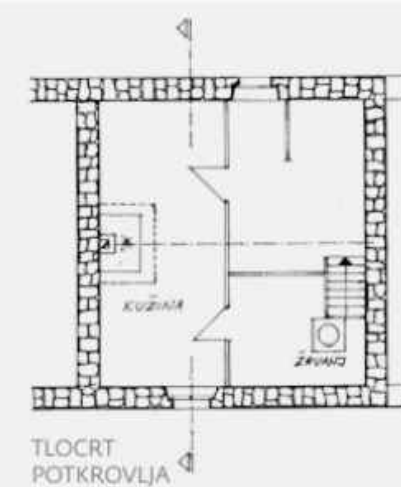
Prizemlje



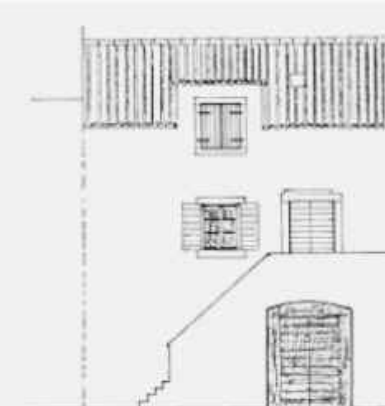
Potkrovlje



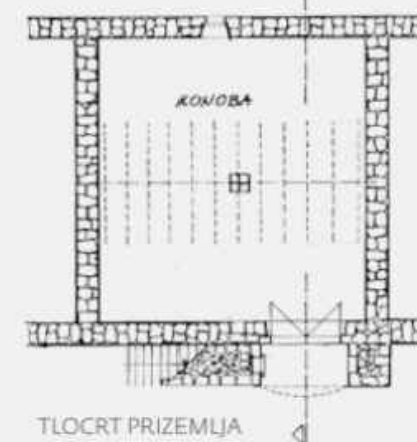
TLOCRT KATA



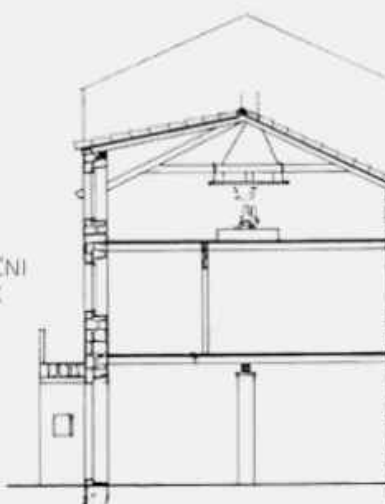
TLOCRT POTKROVLJA



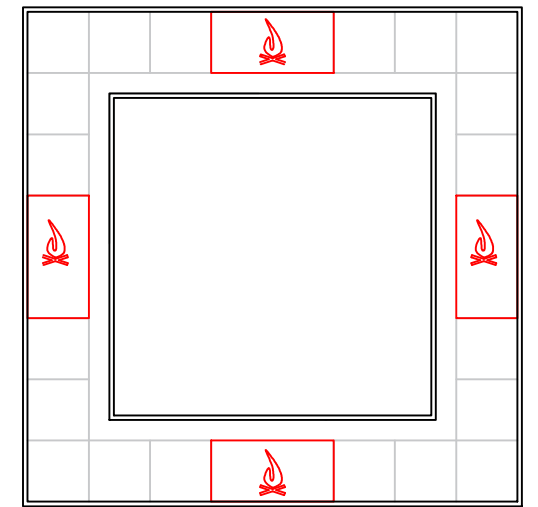
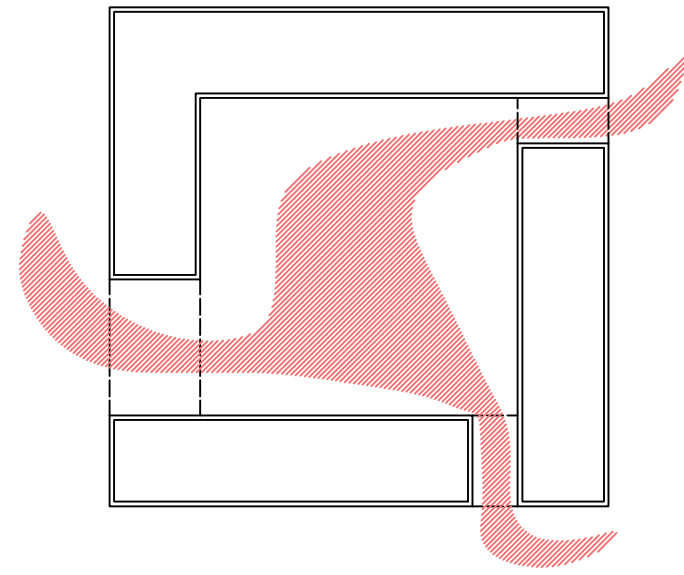
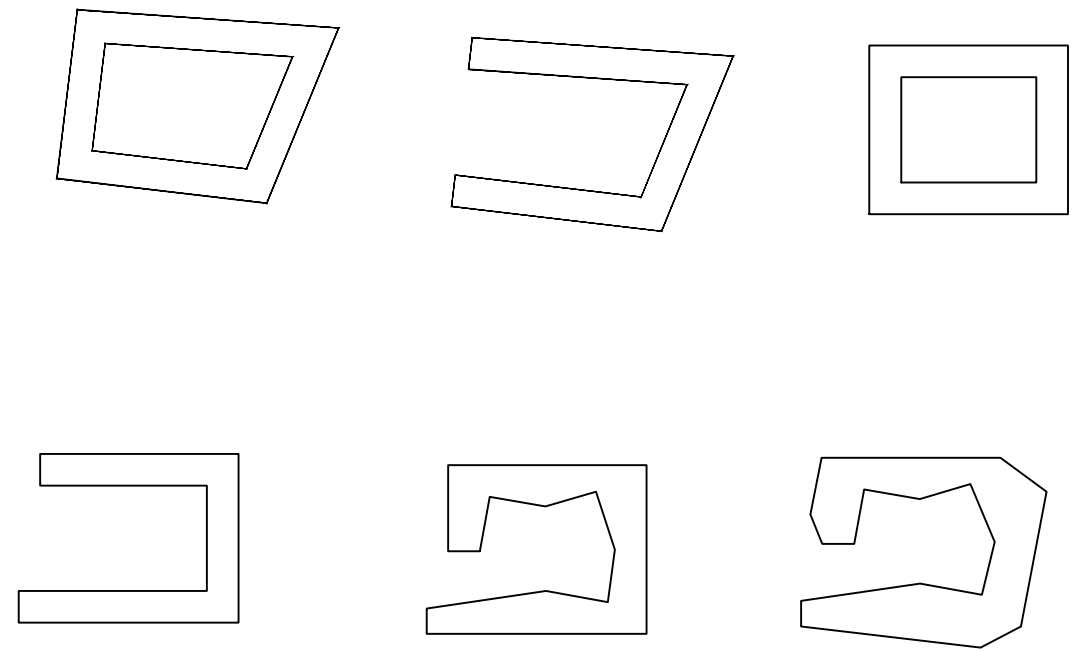
ULIČNO PROČELJE



TLOCRT PRIZEMLJA

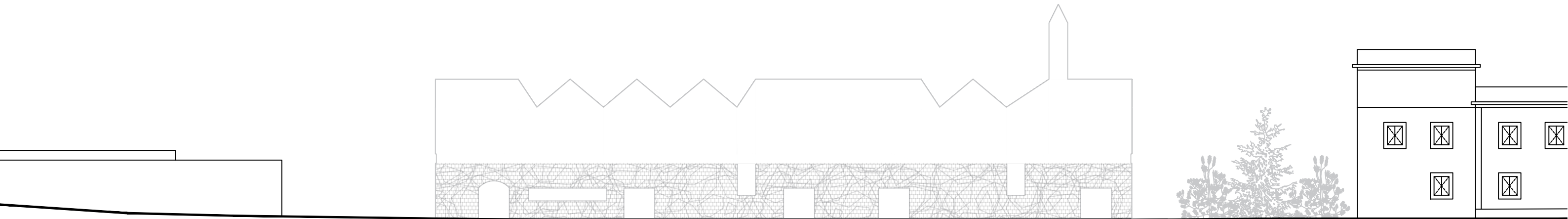
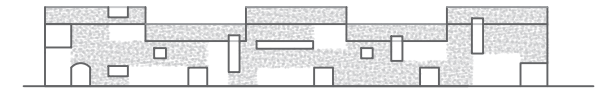
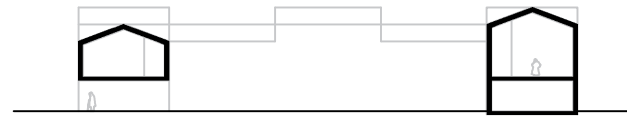


POPREČNI PRESJEK



SADRŽAJ:

1. "Domaća kuhinja"
2. Radionice umjetnosti i zanata
3. Radionice glazbene terapije
4. Prostor za društvene događaje - TRG
5. Prostor za igre i zabavu
6. Ambulanta
7. Bazen?
8. Kapelica?




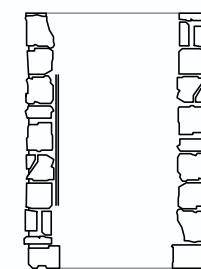
PARK ▷

Predmet ovog perivojnog uređenja je gradska zelena površina u Sutivanu na otoku Braču, zamišljena kao prostorna i simbolička integracija prirodnog krajolika i kulturno-povijesne baštine. Ključni koncept projekta temelji se na tradicionalnim elementima bračke ruralne arhitekture, suhozidu, koji strukturira prostor u manje funkcionalne cjeline – maslinike.

**PARKOVNI PAVILJON** ▷

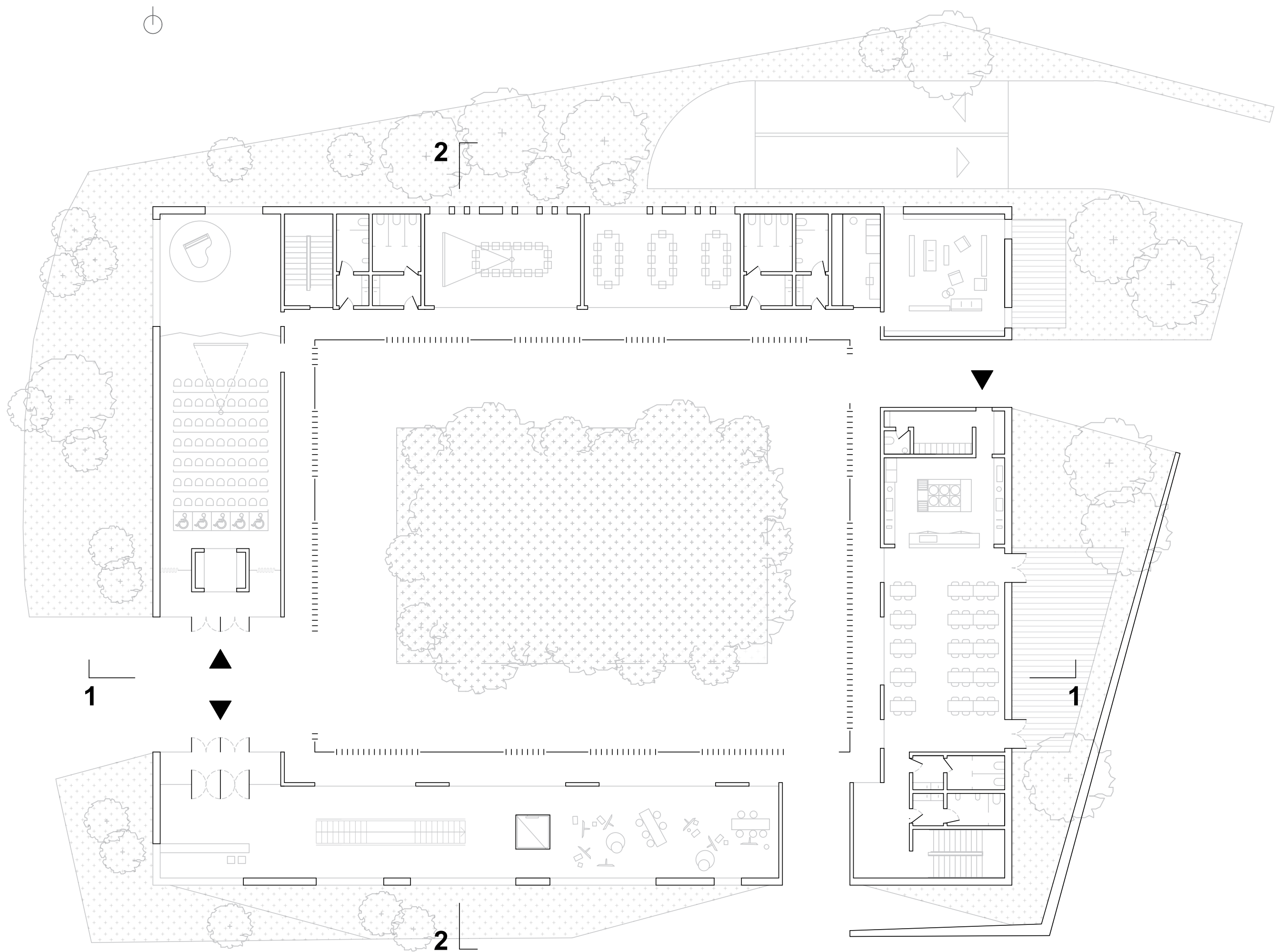
Maslinici su obogaćeni kamenim paviljonima koji služe kao interpretacijski prostori, u kojima su predstavljeni kratki tekstovi i edukativni sadržaji o povijesti Sutivana i otoka Brača, čime prostor postaje i medij za očuvanje i prijenos lokalnih kulturnih vrijednosti.

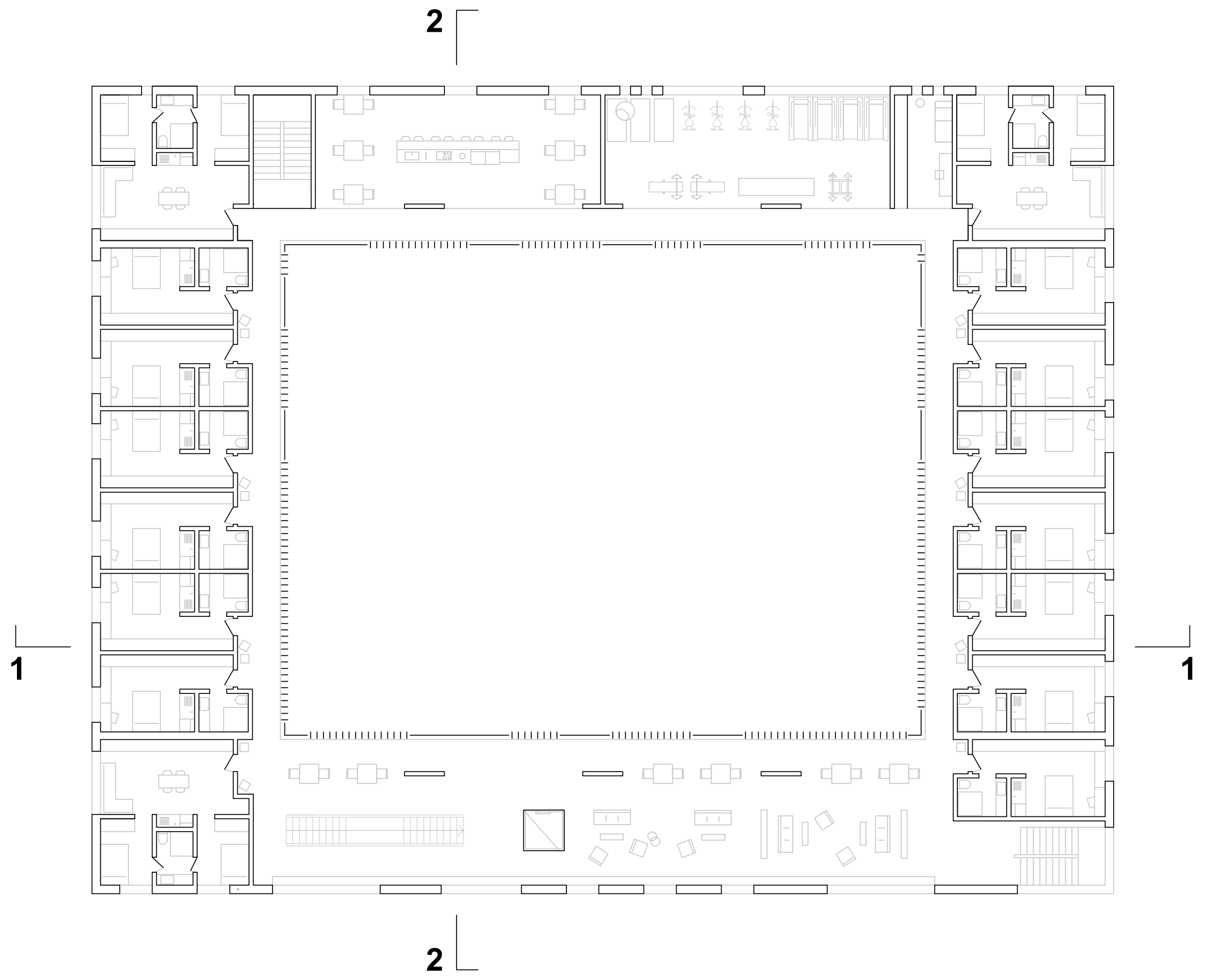
Cilj projekta je pružiti stanovnicima i posjetiteljima prostor koji nije samo estetski i rekreativni, već i edukativni, s naglaskom na identifikaciju s lokalnom baštinom. Na taj način, perivoj doprinosi jačanju lokalnog identiteta, valorizaciji kulturno-povijesnog nasljeđa te održivom upravljanju prirodnim resursima.



S

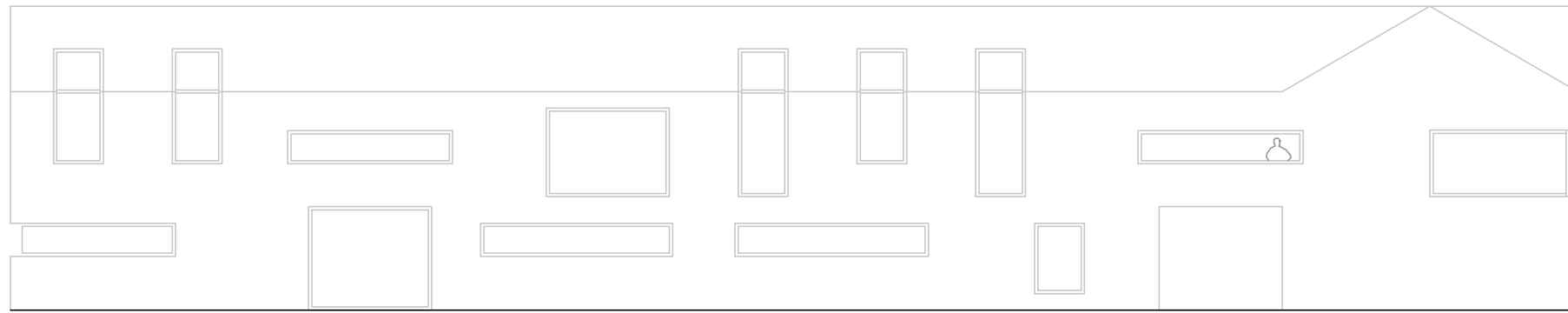
M 1:200



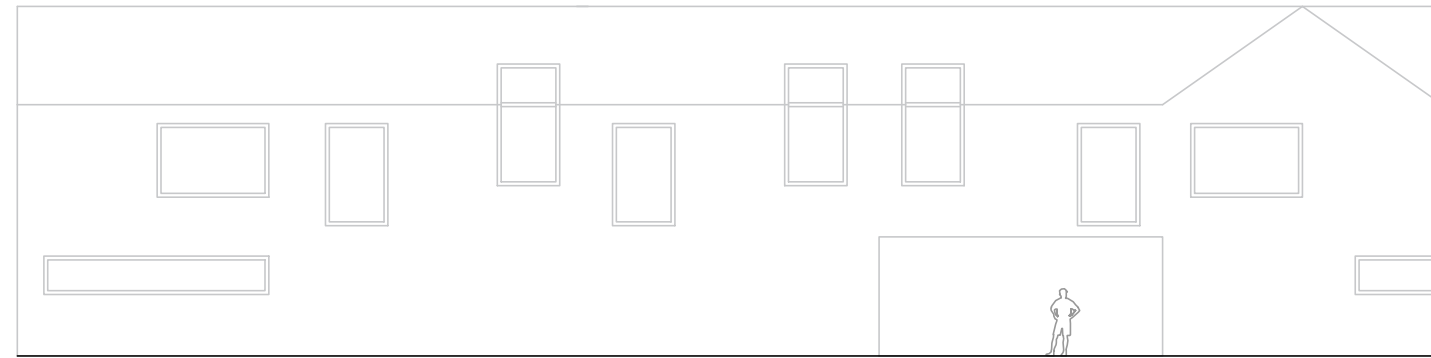




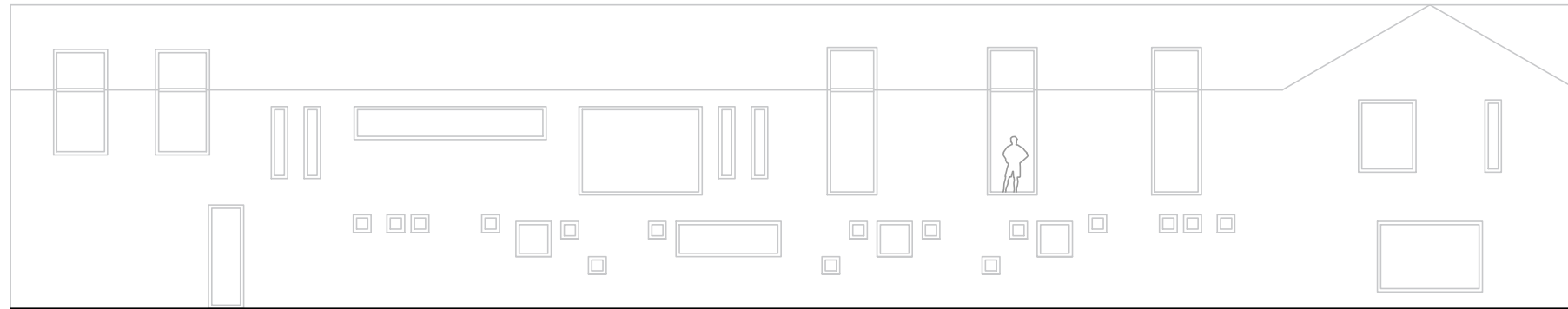
J



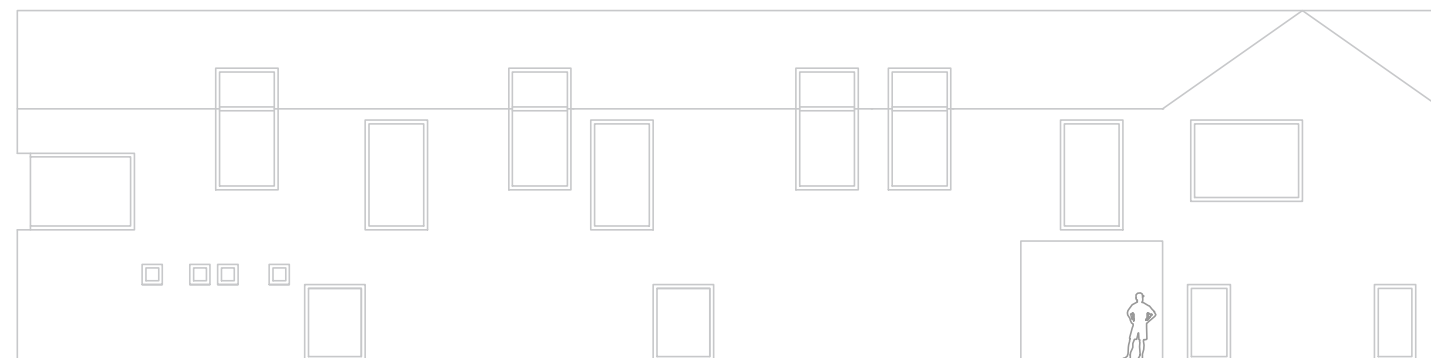
Z



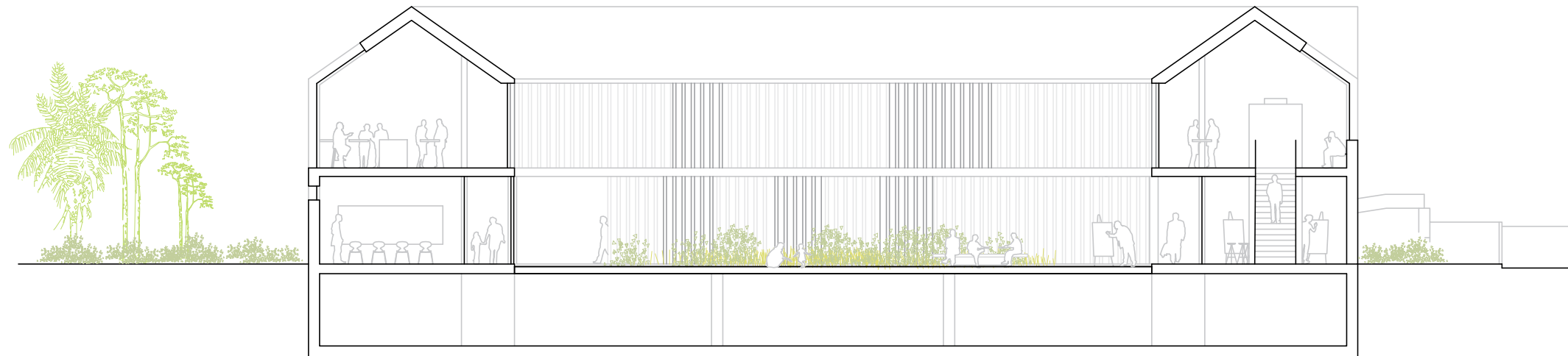
S



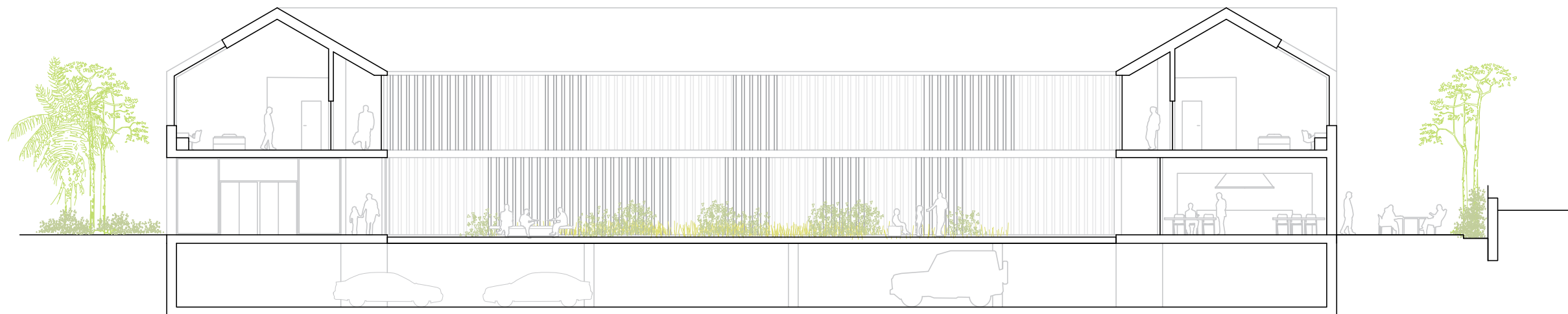
I



PRESJEK 2-2



PRESJEK 1-1







RAP3

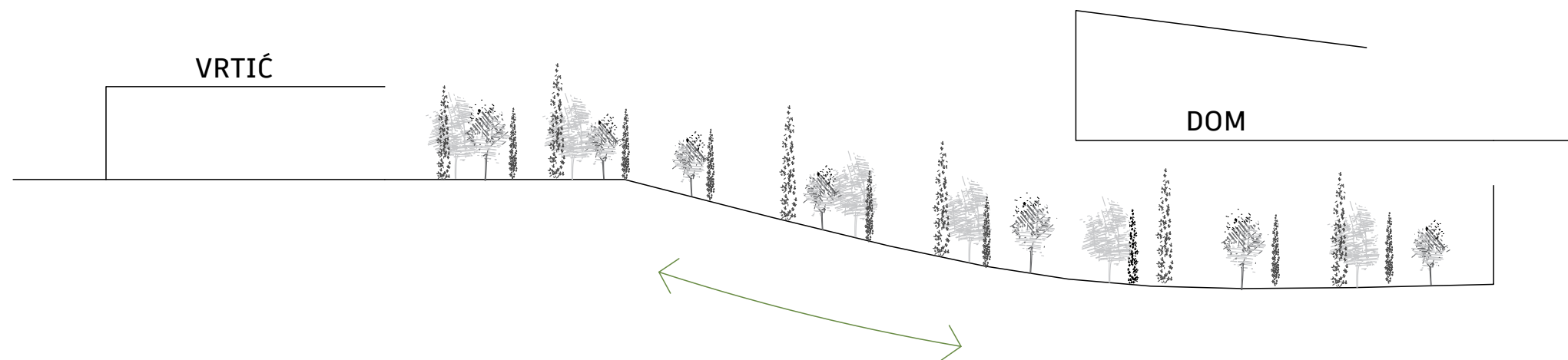
MEĐUGENERACIJSKI CENTAR
SUTIVAN-OTOK BRAČ



RAP3
MEĐUGENERACIJSKI CENTAR
SUTIVAN



1	koncept
2	situacija
3	tlocrt garaža
4	tlocrt suterena
5	tlocrt prizemlje
6	tlocrt kat
7-8	pročelja
9	presjeci
10	aksonometrija
11-15	ambijent



Međugeneracijski centar u Sutivanu zamišljen je kao prostorna poveznica različitih generacija, koja zadovoljava njihove specifične potrebe i stvara prostor za zajedništvo. Smješten u središtu mjesta, u neposrednoj blizini planiranog parka i novoizgrađenog vrtića, ovaj centar predstavlja mirnu oazu dostupnu tijekom cijele godine.

Suterenski dio, kružnog oblika s atrijem u sredini, zamišljen je kao unutarnji trg – prostor za okupljanje, sjedenje i druženje. Tu su smješteni javni sadržaji kao što je spa centar, teretana, knjižnica, kafić, teatrino, kapela i blagovaonica. Atrij stvara prirodnu ventilaciju i vezu s okolišem.

Gornje etaže oblikovane su kao četiri dalmatinske kućice, čime se arhitektura uklapa u tradicionalni karakter mjesta. Njima se pristupa s gornje strane ulice, gdje se one doimaju kao prizemlje. U prizemlju su smješteni apartmani, dok se na katu nalaze sobe za korisnike staračkog doma. Ovaj prostorni raspored omogućuje diskretan, ali jednostavan suživot različitih dobnih skupina.

Cijeli koncept odražava osjećaj doma i zajedništva – prostor koji grli, udomljuje i povezuje, oslanjajući se na lokalnu tradiciju, materijale i prirodnu klimu.



tržnica

višenamjenske klupe

vodeni put

društvene igre

kiho na otvorenome

bočalište

piknik/roštilj

fontane i barani

dječje igralište

0 1 5 10

25 m

situacija

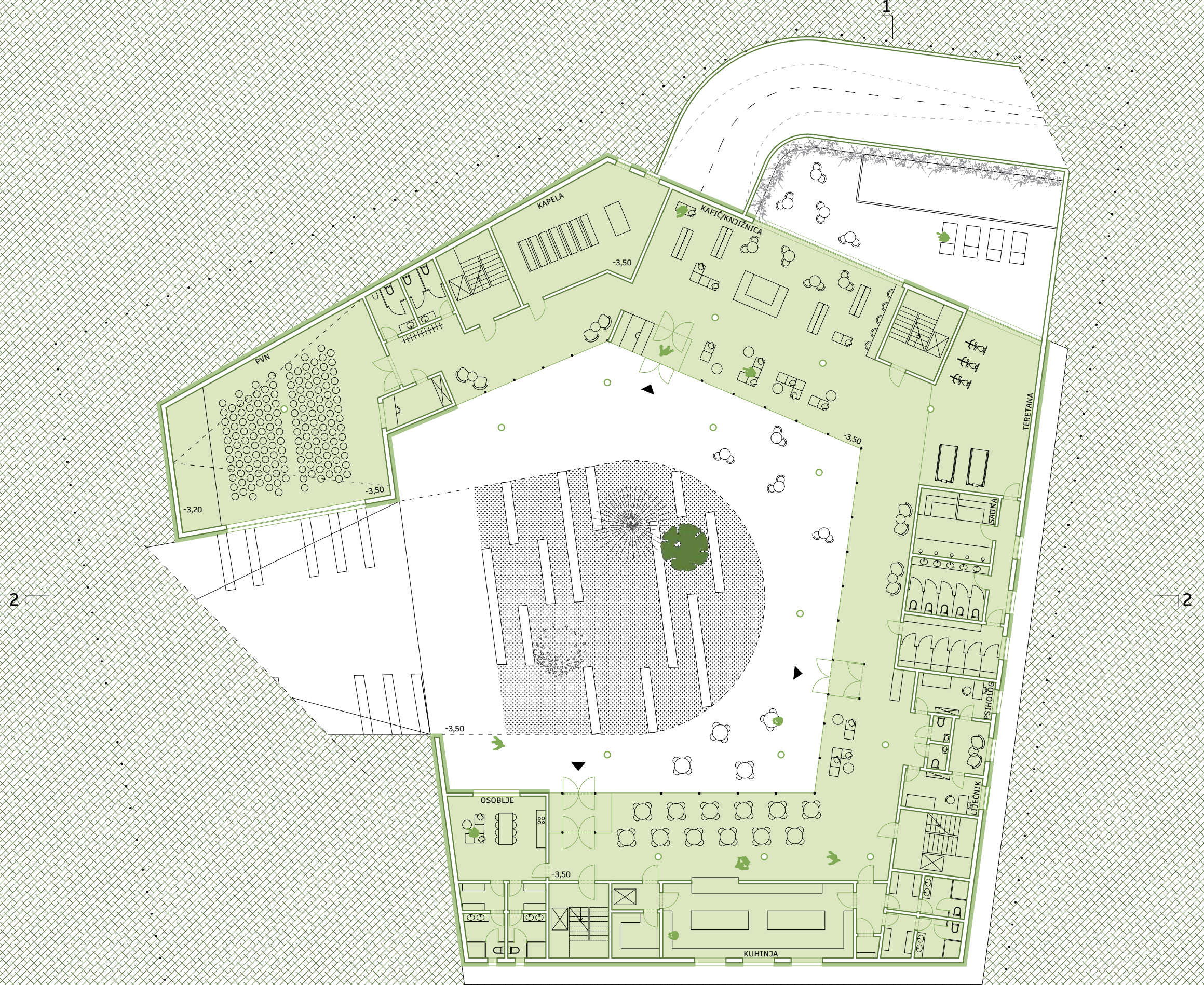
±0,00 = 122,00 mnv | S M 1:500 2



0 1 5 10 25 m

tlocrt GARAZE

±0,00 = 122,00 mnv | S M 1:250 3



0 1 5 10

25 m

tlocrt SUTEREN

±0,00 = 122,00 mnv | S M 1:250 4



0 1 5 10

25 m

tlocrt PRIZEMLJE

±0,00 = 122,00 mnv | S M 1:250 5




0 1 5 10

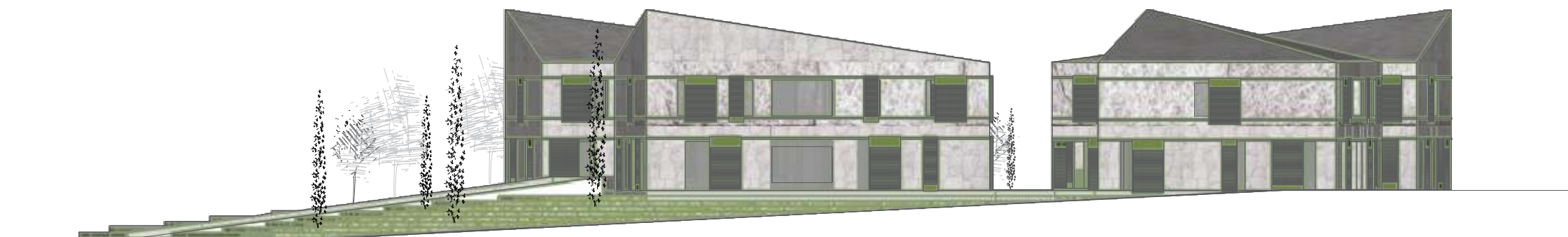
25 m

tlocrt KAT

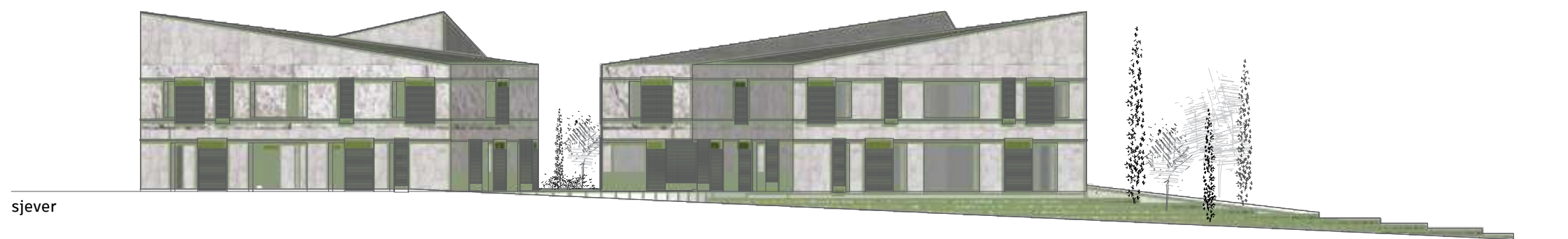
±0,00 = 122,00 mnv | S M 1:250 6



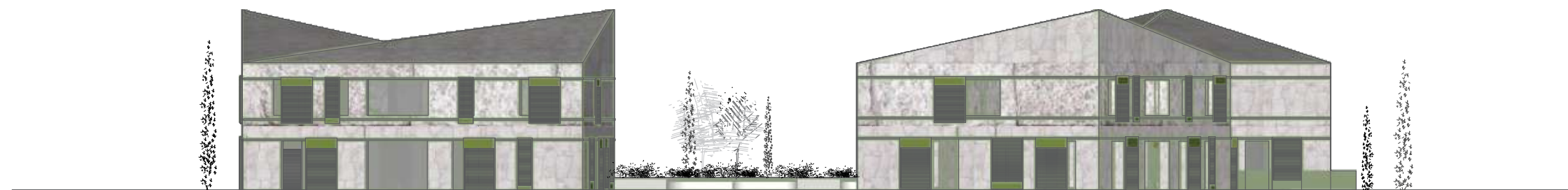
zapad



jug

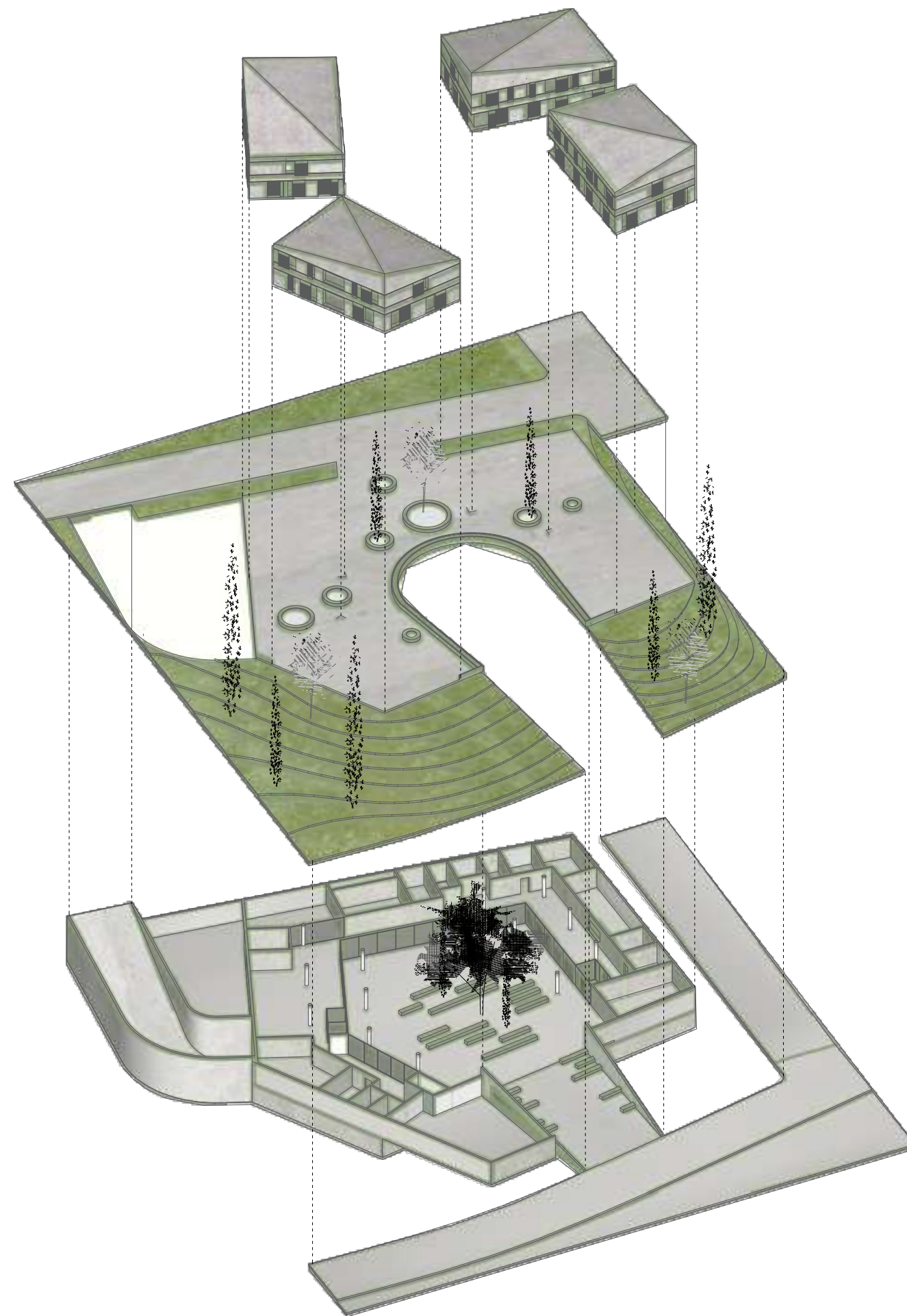


sjever



istok





0 | 1 | 5 | 10 | 25 | m

AKSONOMETRIJA

±0,00 = 122,00 mnv | S M 1:250 10

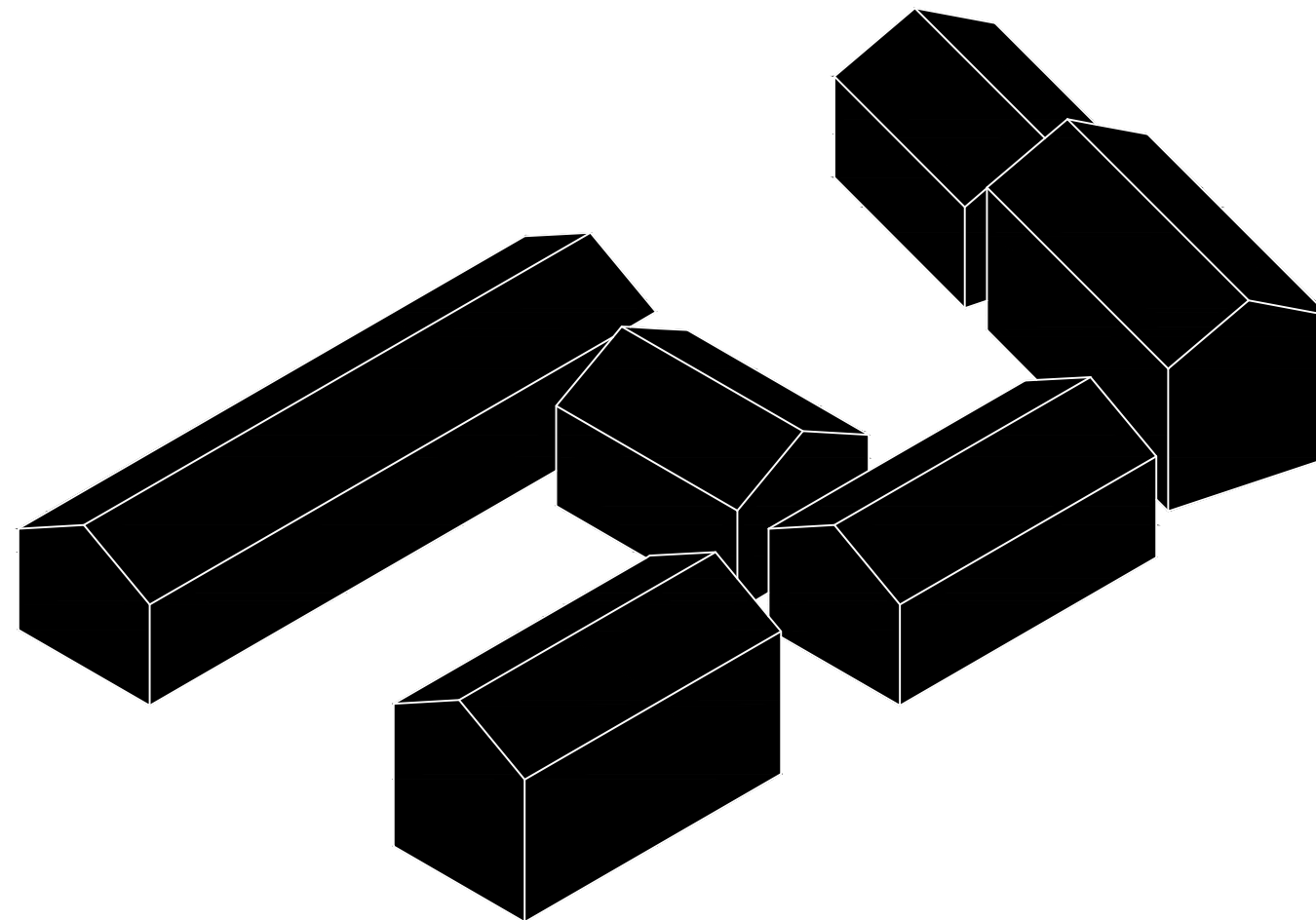








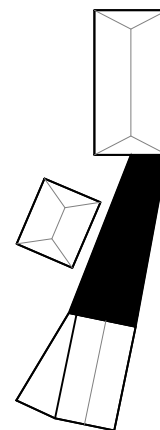
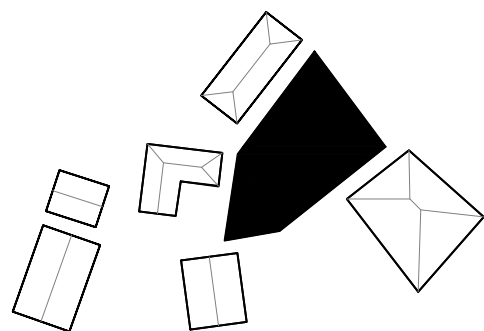
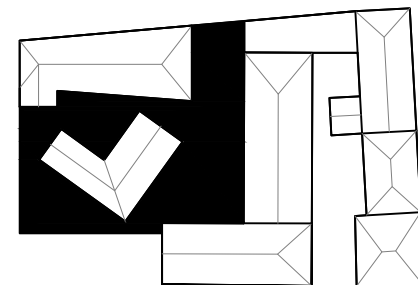
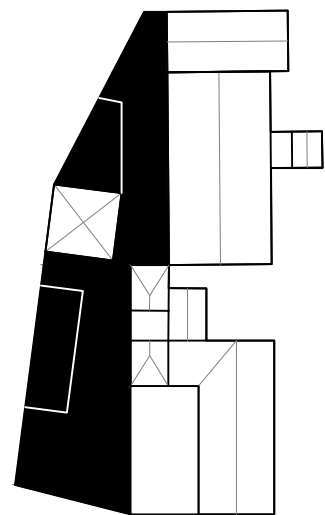




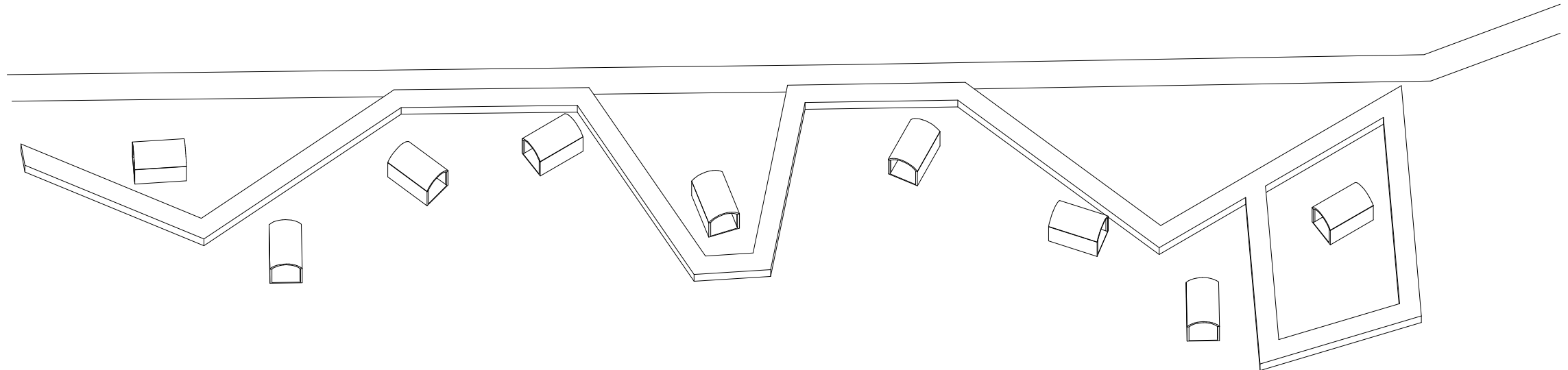

RAP3 - MEĐUGENERACIJSKI CENTAR SUTIVAN

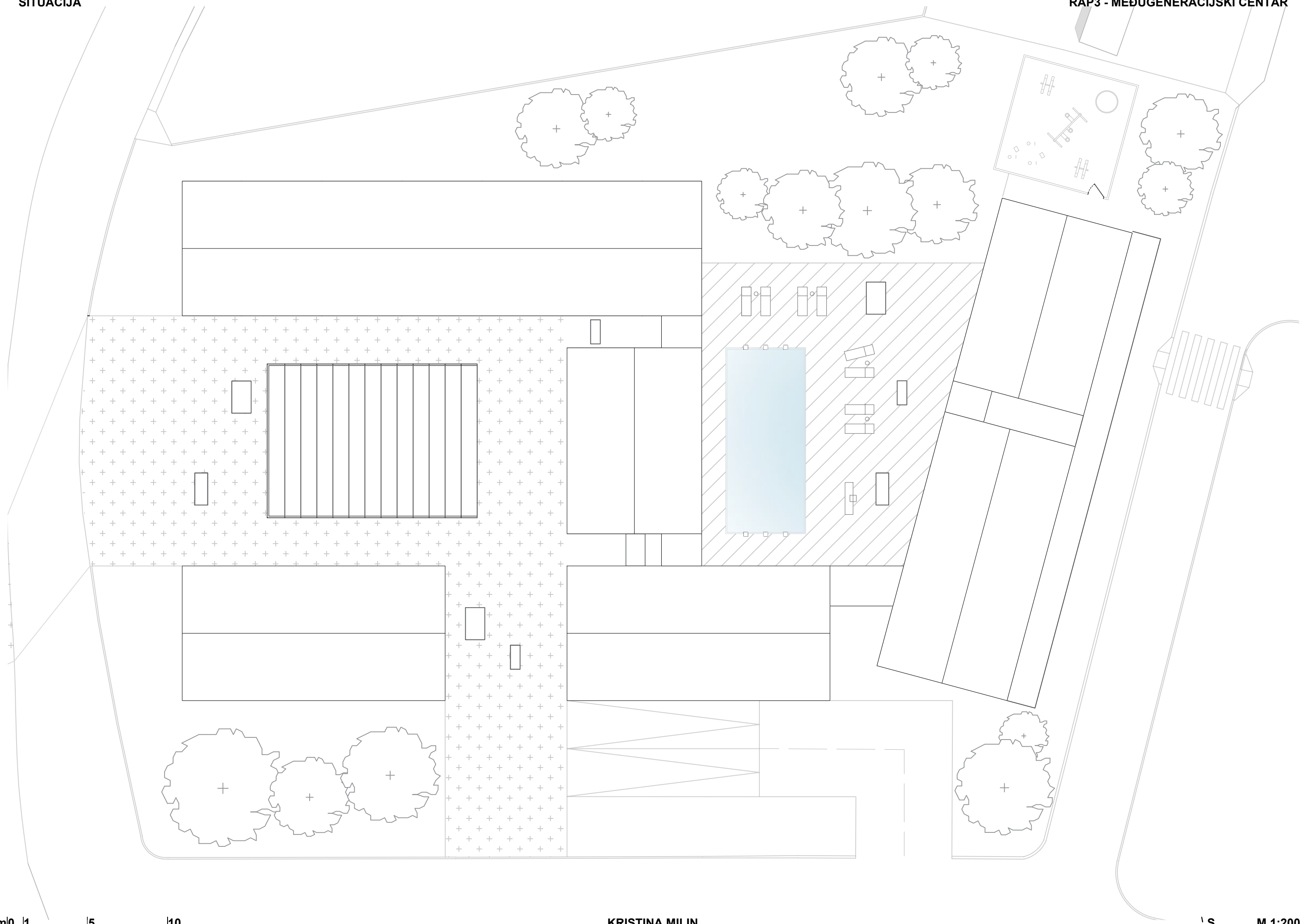
KRISTINA MILIN

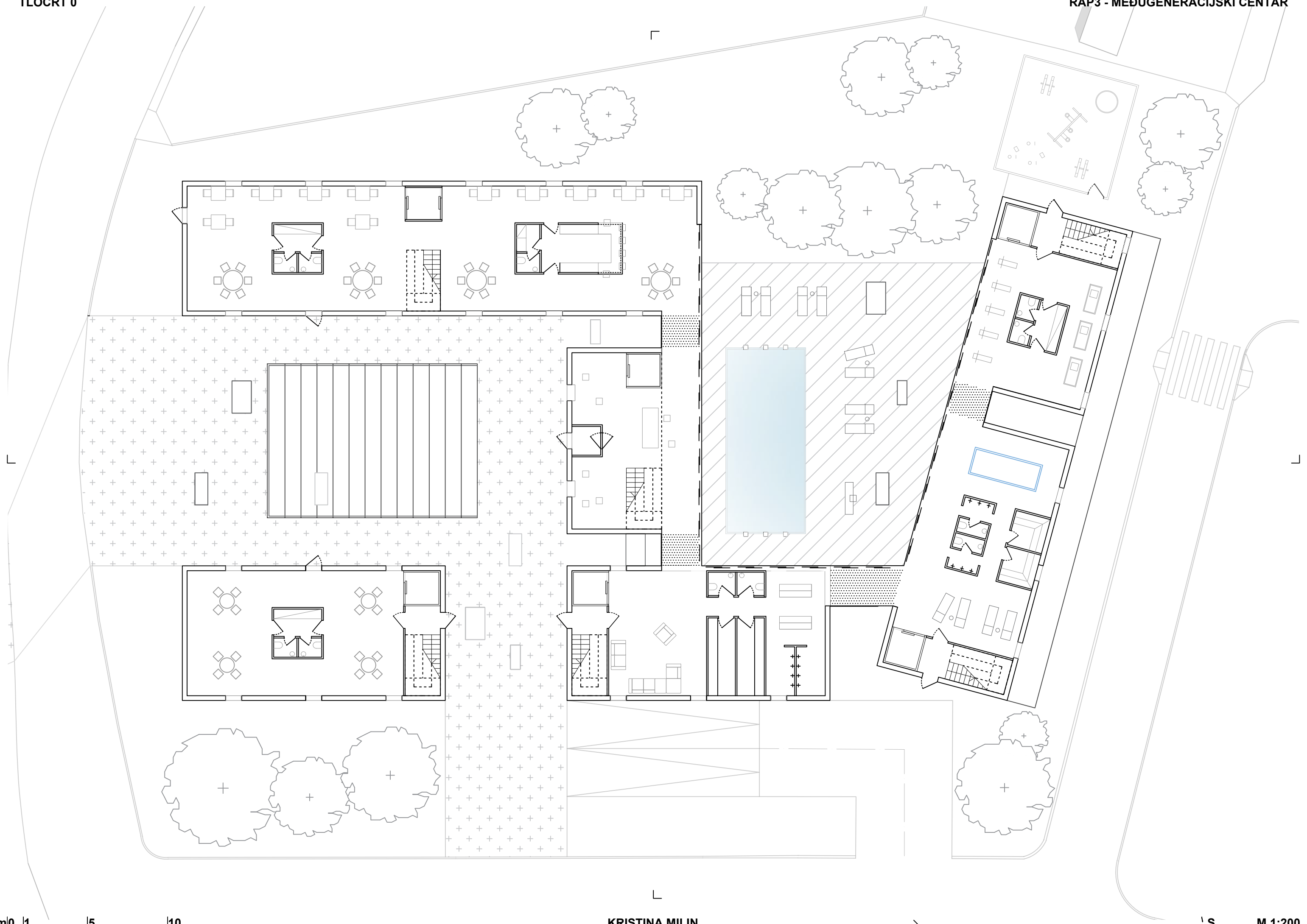
prof.dr.sc. SANJA FILEP, asist. ZVONIMIR PRUSINA

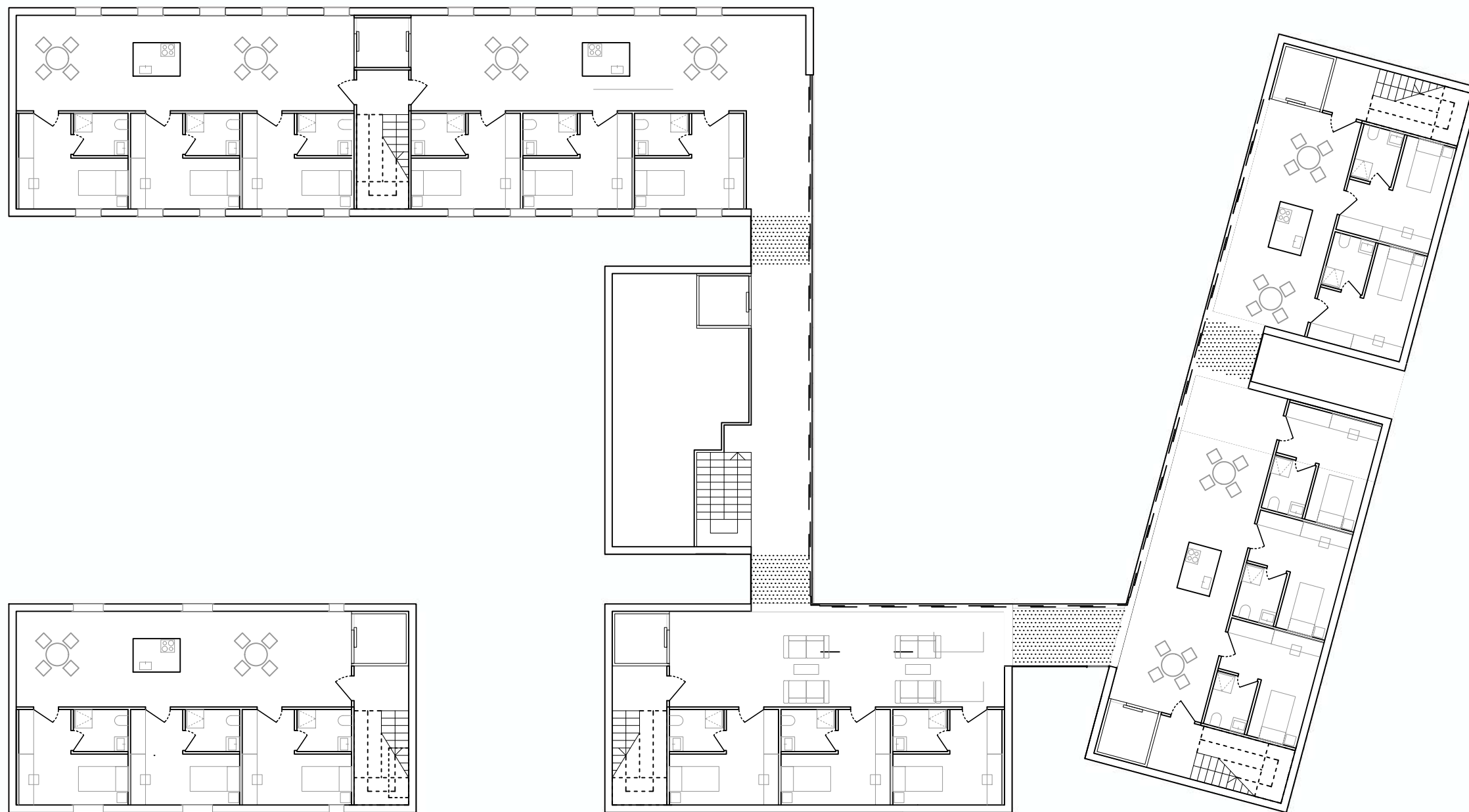


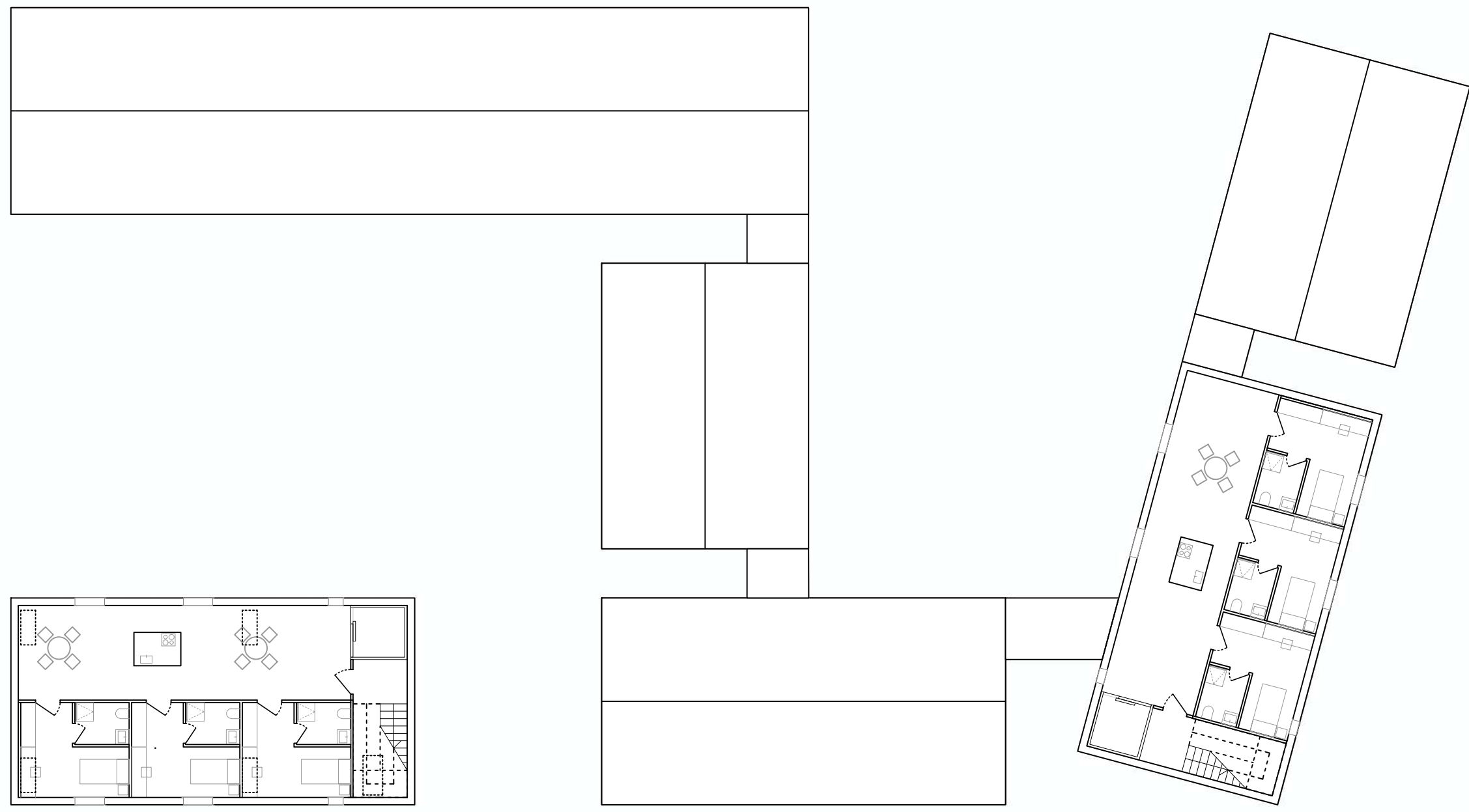


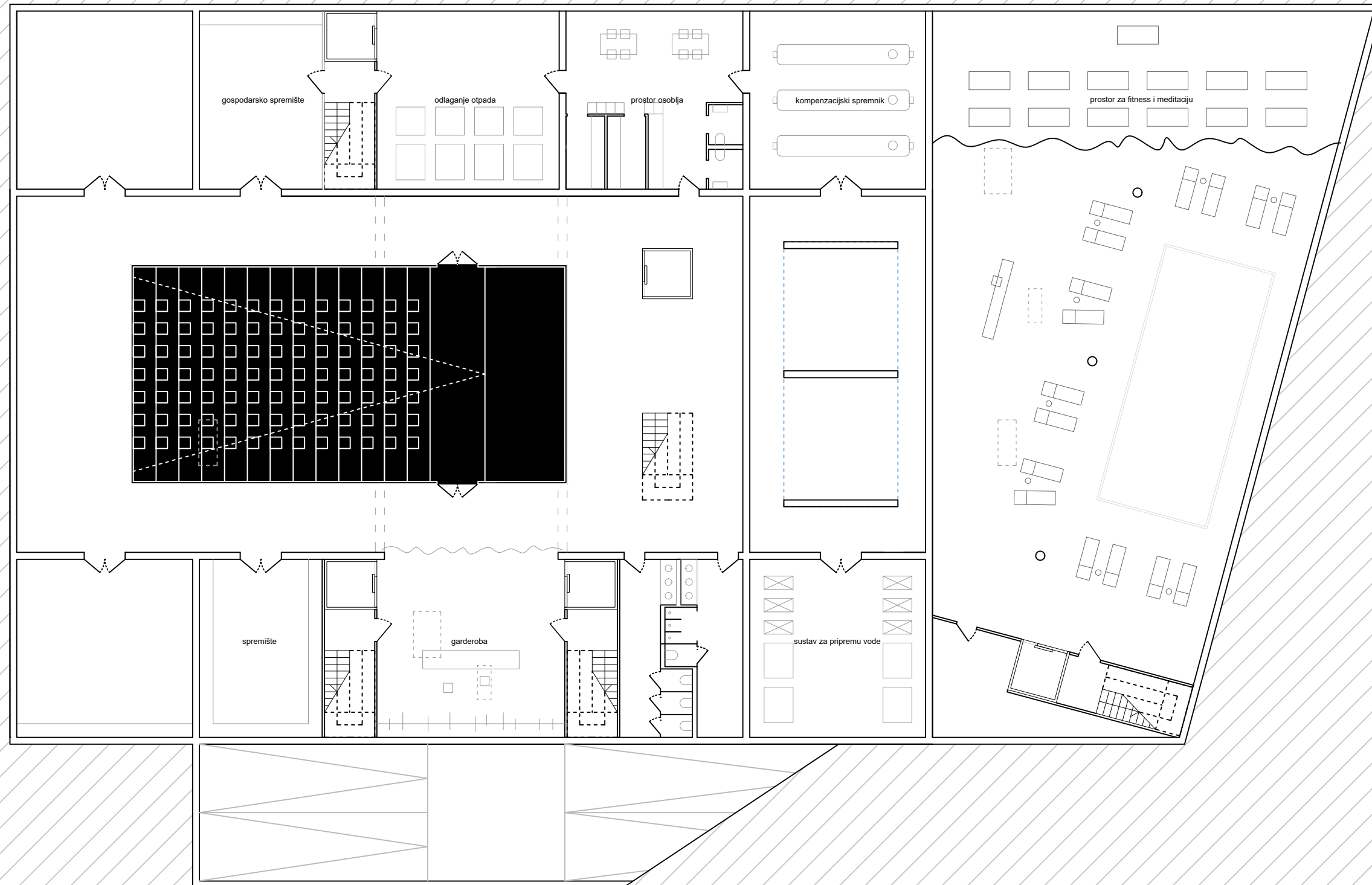


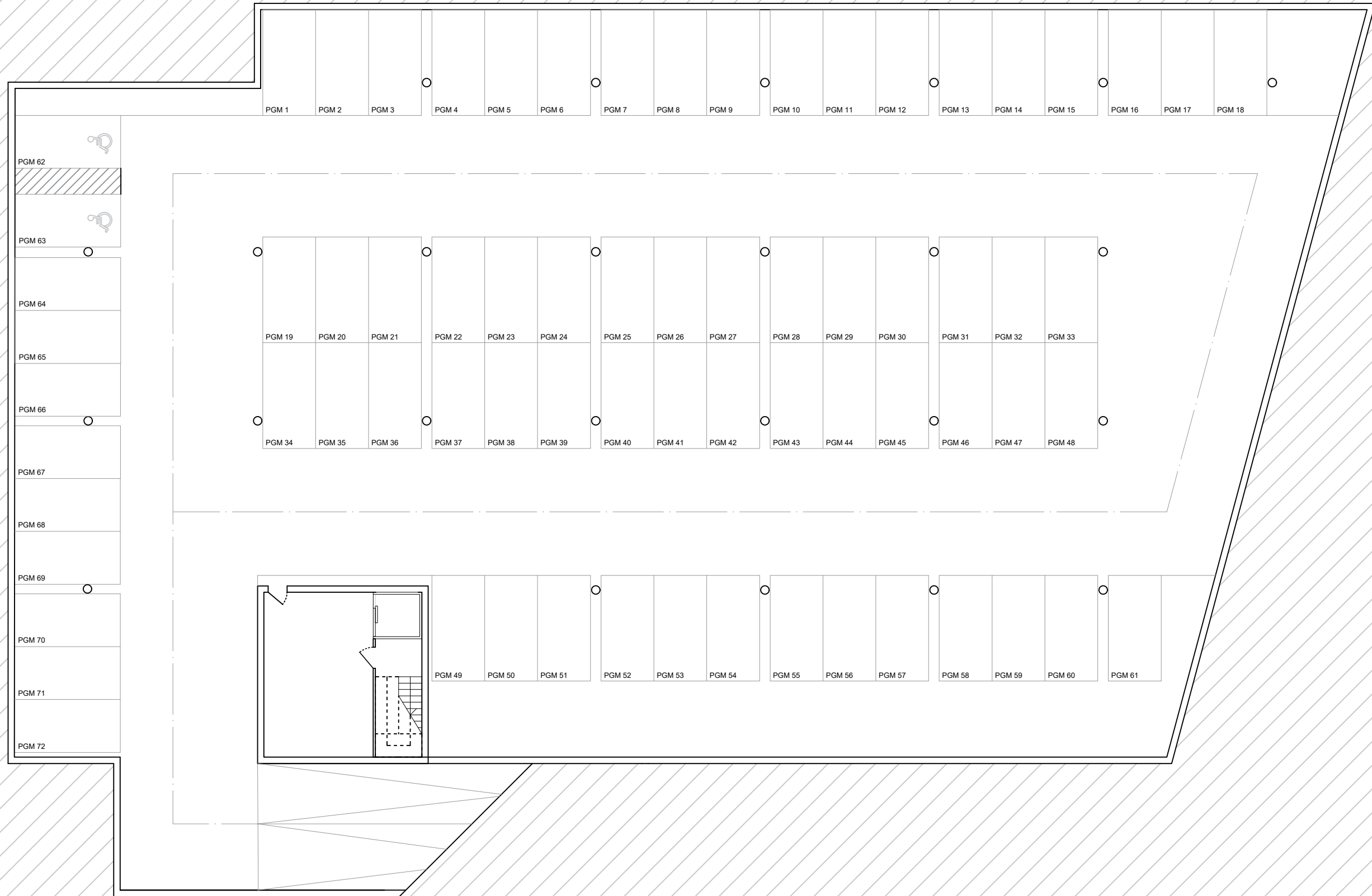


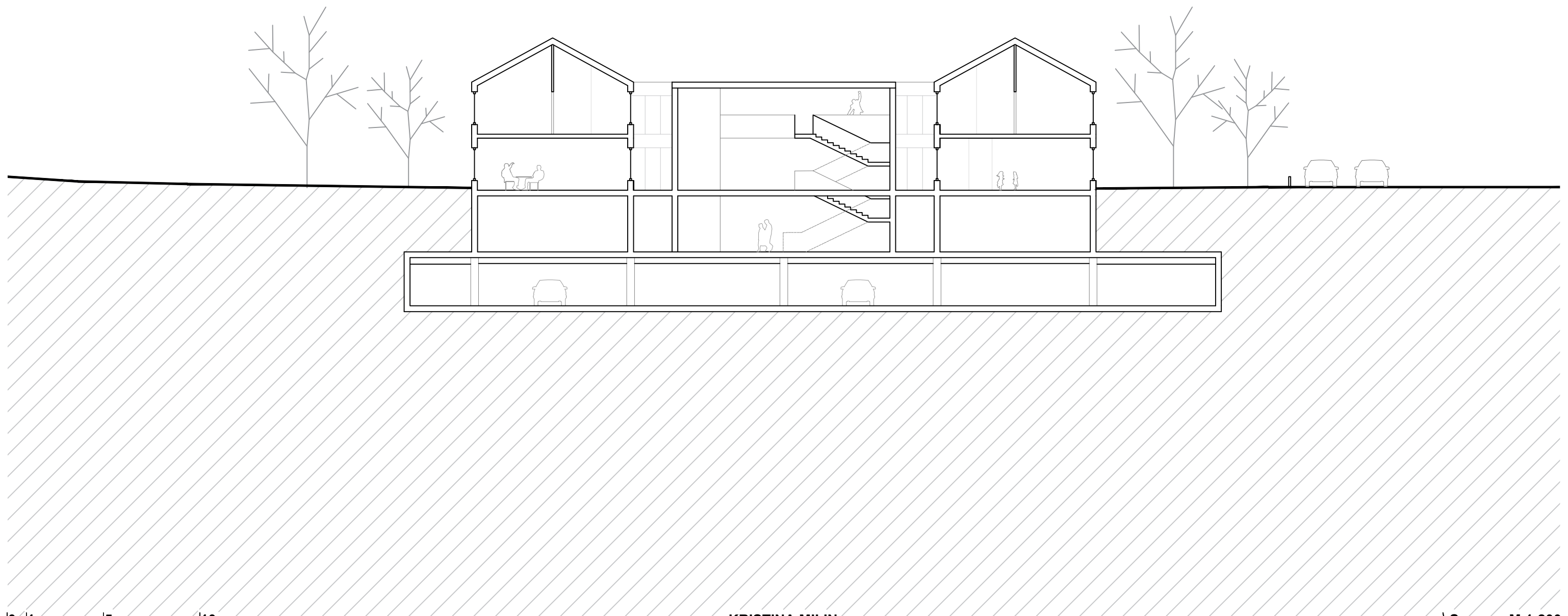








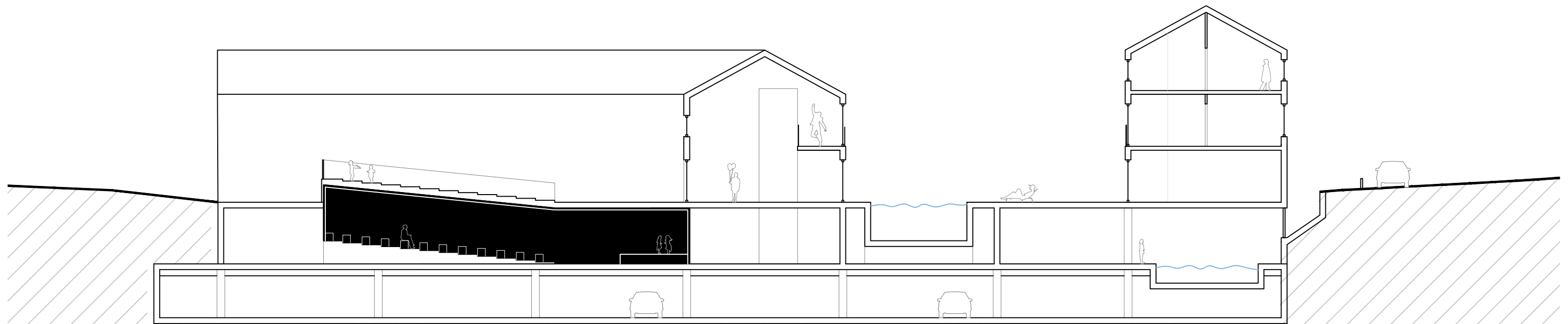


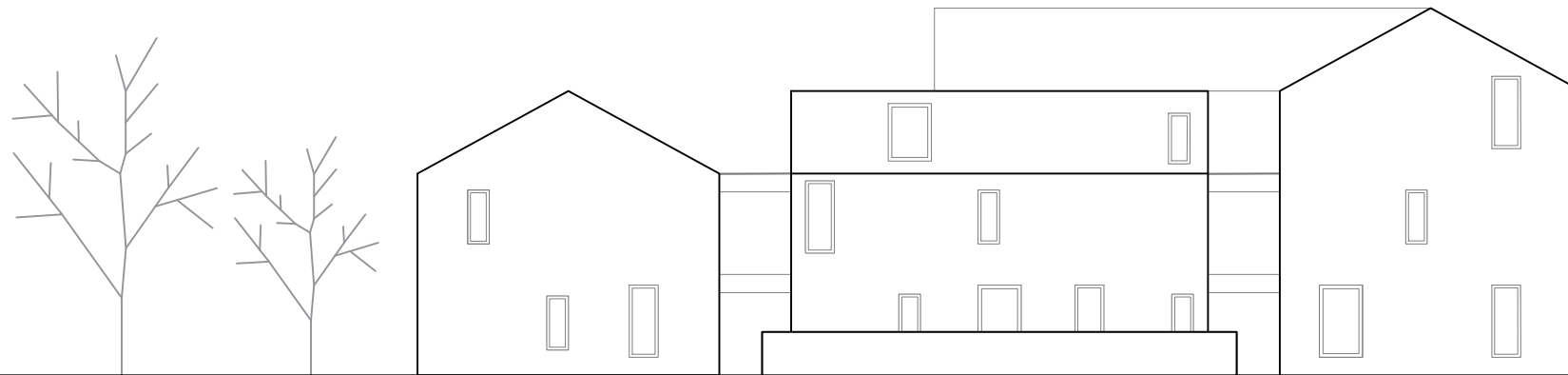
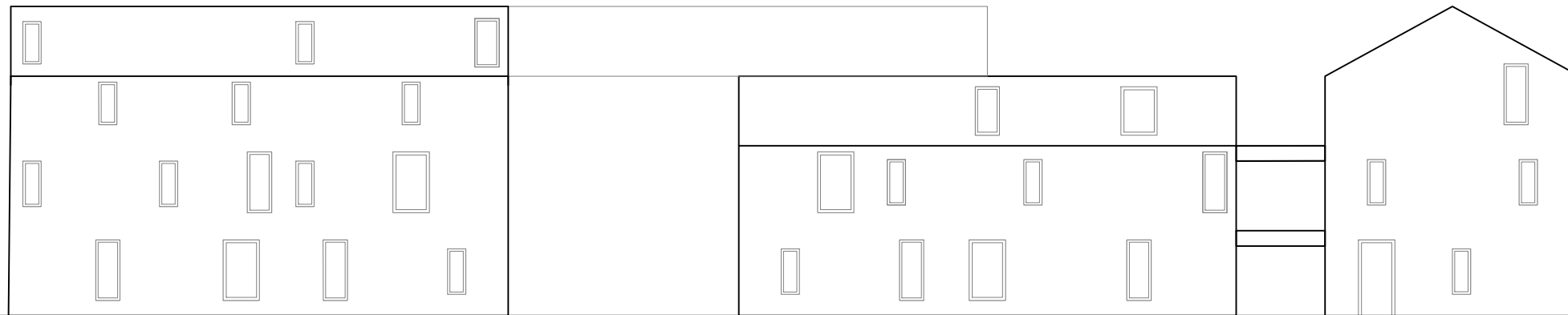


m0 11 | 5 | 10

KRISTINA MILIN

' S M 1:200

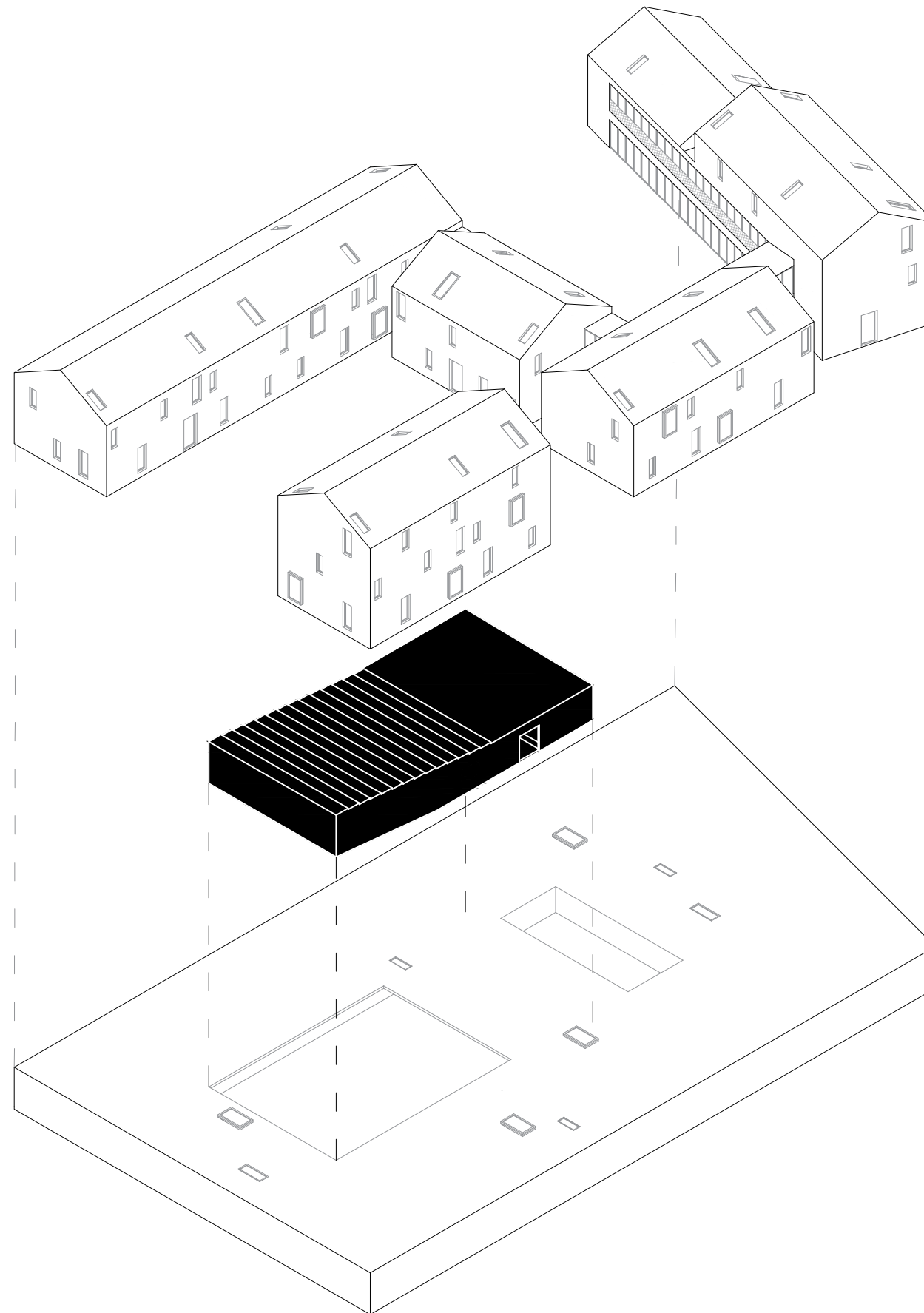












MEĐUGENERACIJSKI CENTAR & PARK "MAČKE OD KAMPANELA"

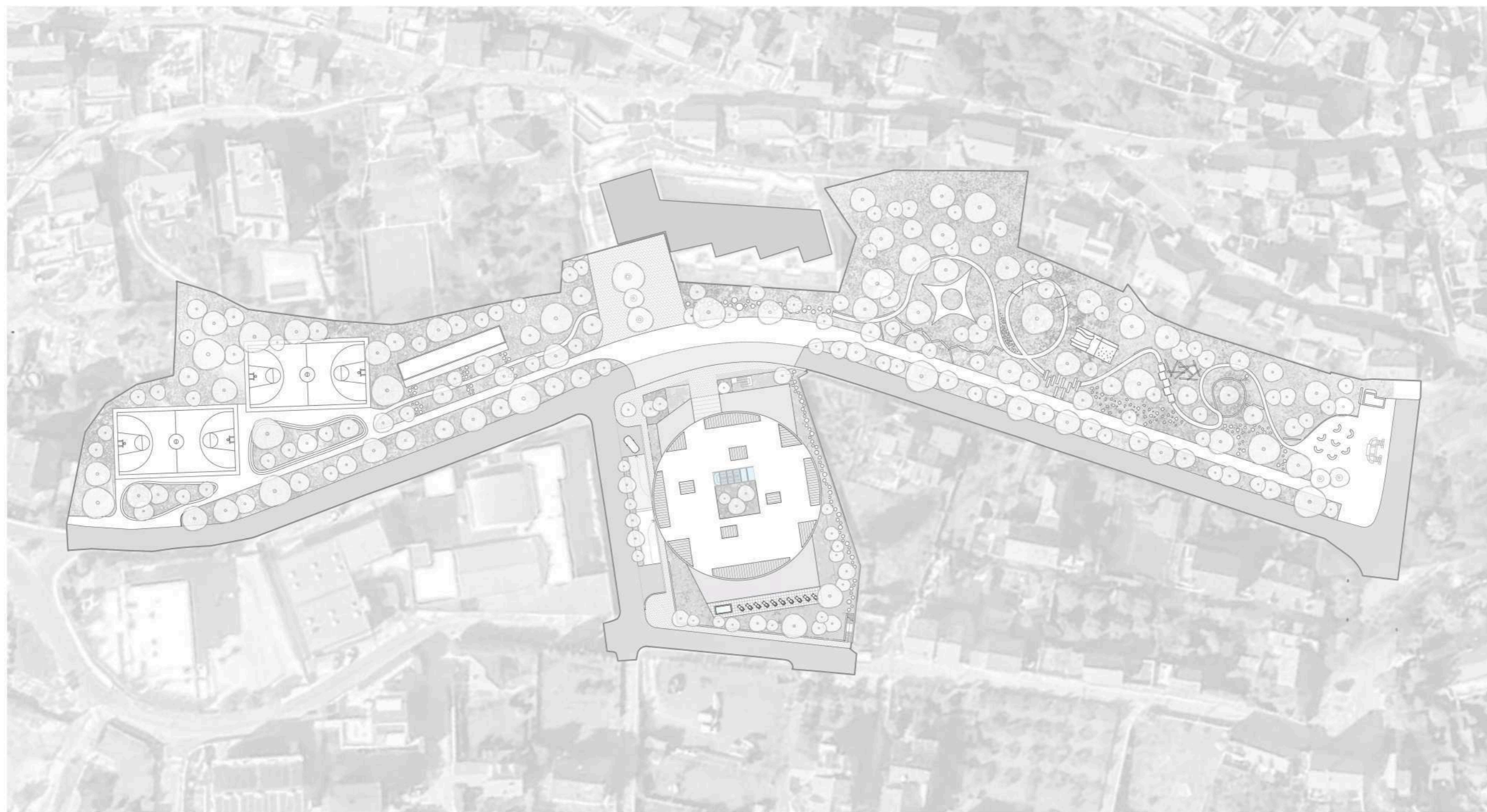


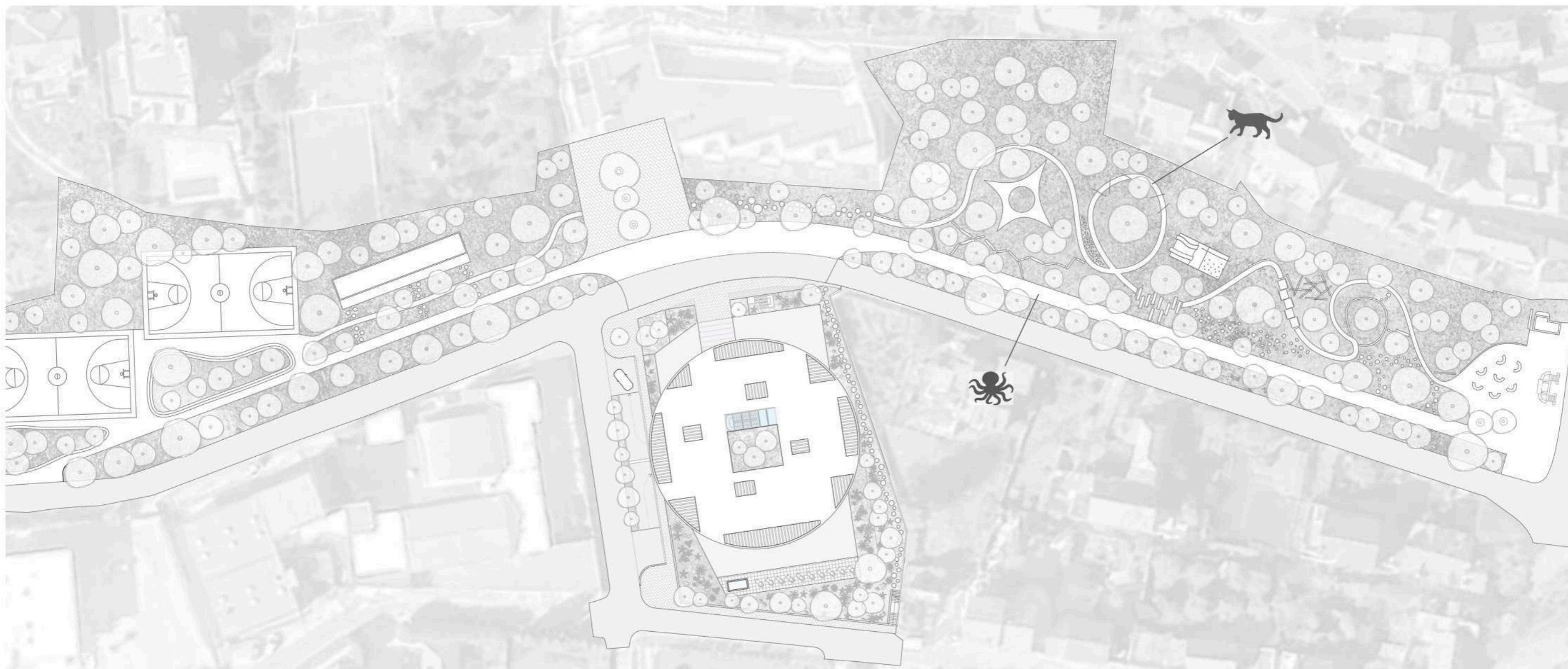
KOLEGIJ: RADIONICA 3 - ARHITEKTONSKO PROJEKTIRANJE
DIPLOMSKI STUDIJ, ARHITEKTONSKI FAKULTET SVEUČILIŠTA U ZAGREBU
AKADEMSKA GODINA 2024/2025

VODITELJI: SANJA FILEP, ZVONIMIR PRUSINA
STUDENT: ROKO GIZDIĆ

SADRŽAJ

SITUACIJA - ŠIRA	3
PARK	4,5,6
KONCEPT ZGRADE	7
AKSONOMETRIJSKI PRIKAZ ZGRADE	8
SITUACIJA - UŽA	9
GARAŽA	10
TLOCRT PRIZEMLJA	11
KONCEPT KATA	12
TLOCRT KATA	13
TLOCRT KROVA	14
PRESJECI	15,16
PROČELJA	17,18
ATMOSFERE	19,20,21
FOTOGRAFIJE MAKETE	22,23
OPIS	24
DODATNO POJAŠNJENJE KONCEPTA	25
UMANJENI PLAKAT	26





"Mačka od kampanela"
ilustracija: Dražen Jerabek

Za više informacija o "Mački u kampanelu",
pogledati na internetu turističku stranicu
Sutivana (visitsutivan.com).

KONCEPT PARKA

- Inspiracija stivanskom legendom o
mački koja je lovila hobotnicu po mjestu.
("Priča o mački u kampanelu")

Pješačka poveznica centra mjesta s
novim međugeneracijskim centrom i
vrtićem, odvija se pomoću dvije pješačke
staze.

To su:
PUT MAČKE i PUT HOBOTNICE



PUT MAČKE - razigrani krivudavi put kroz
park, prožet raznim preprekama i igrama
(prvenstveno namjenjen djeci koja svaki dan
tim putem idu u vrtić).



PUT HOBOTNICE - mirna pješačka
avenija paralelna s cestom i drvodredima
s obje strane.



POPIS OPREME I NAČINA KORIŠTENJA:



1



2



3



4



5



6



6



7



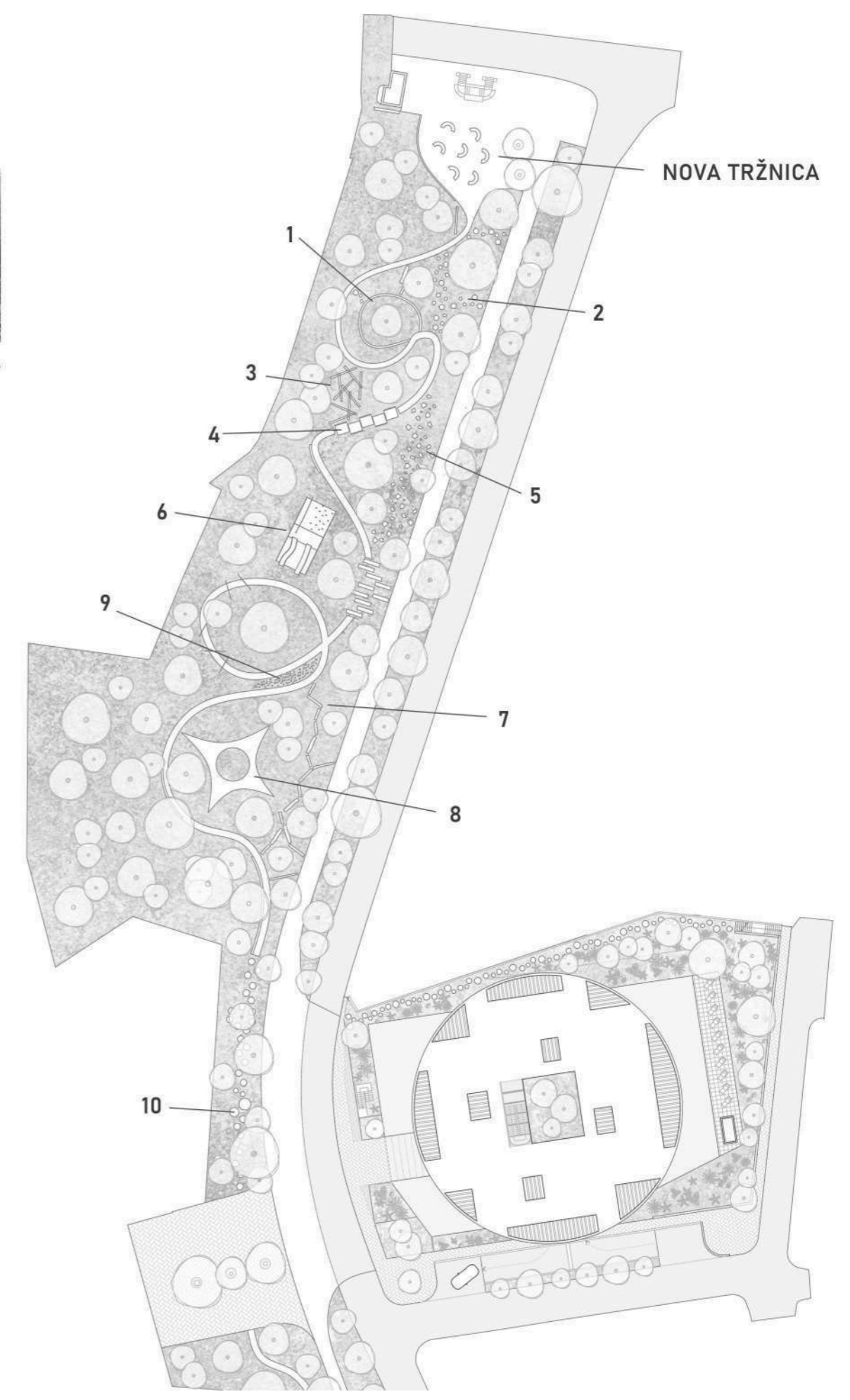
8



9



10



POPIS OPREME I NAČINA KORIŠTENJA:



1



4



2



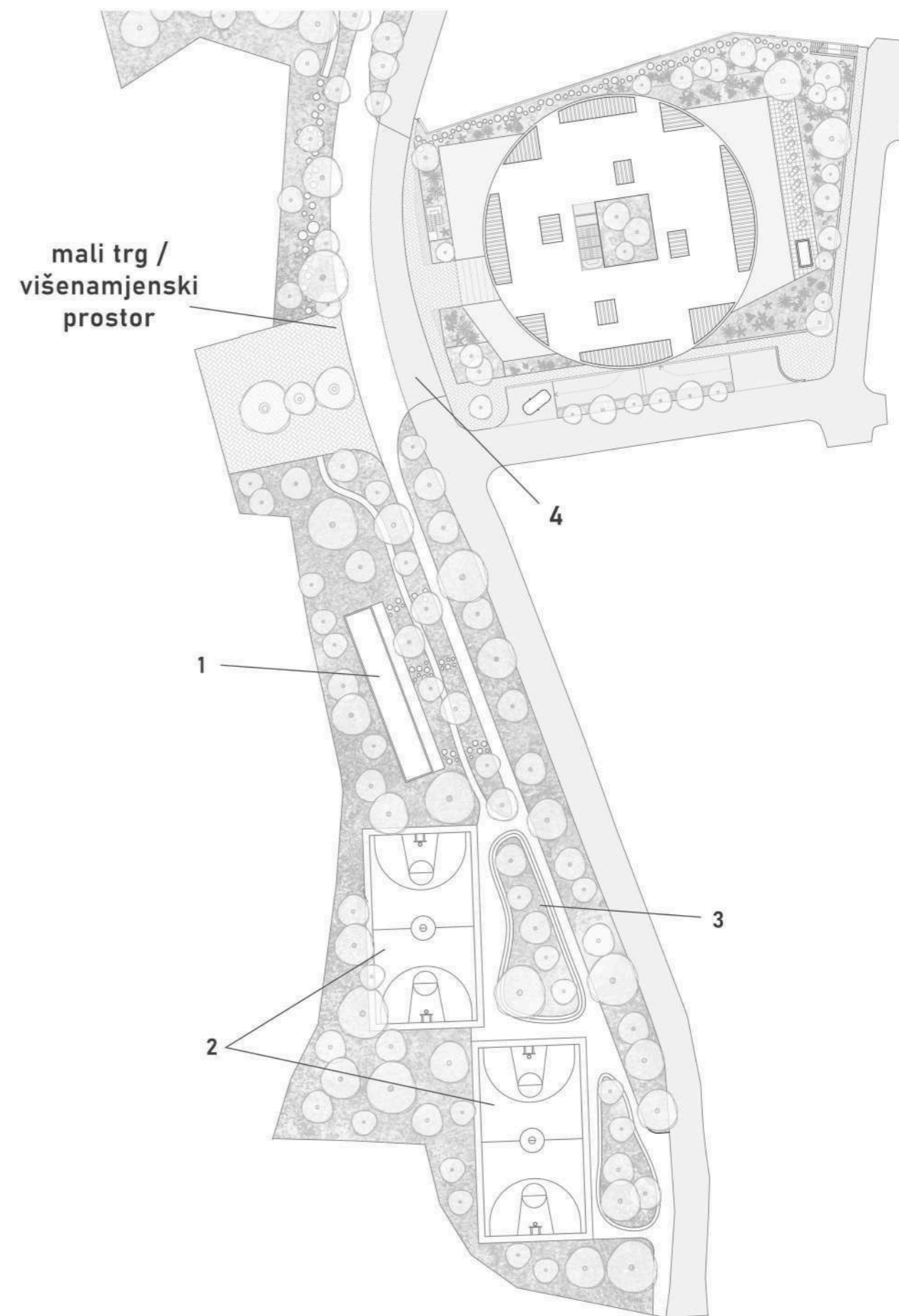
4

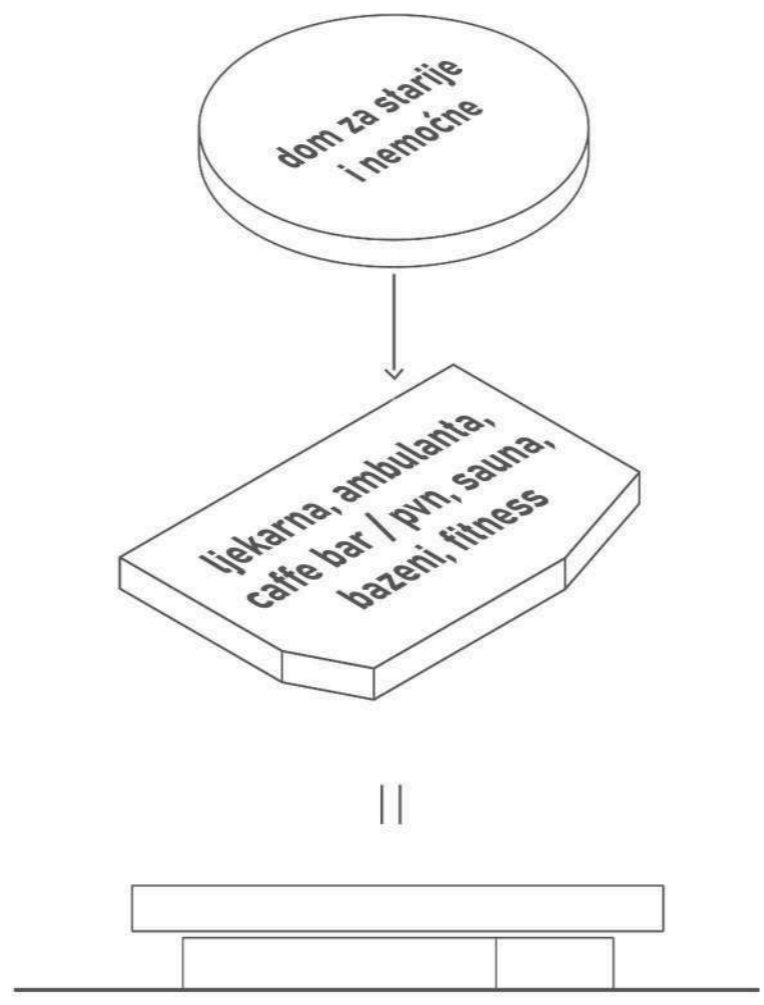


3



3






KRUG
zajedništvo, ravnoteža, mir

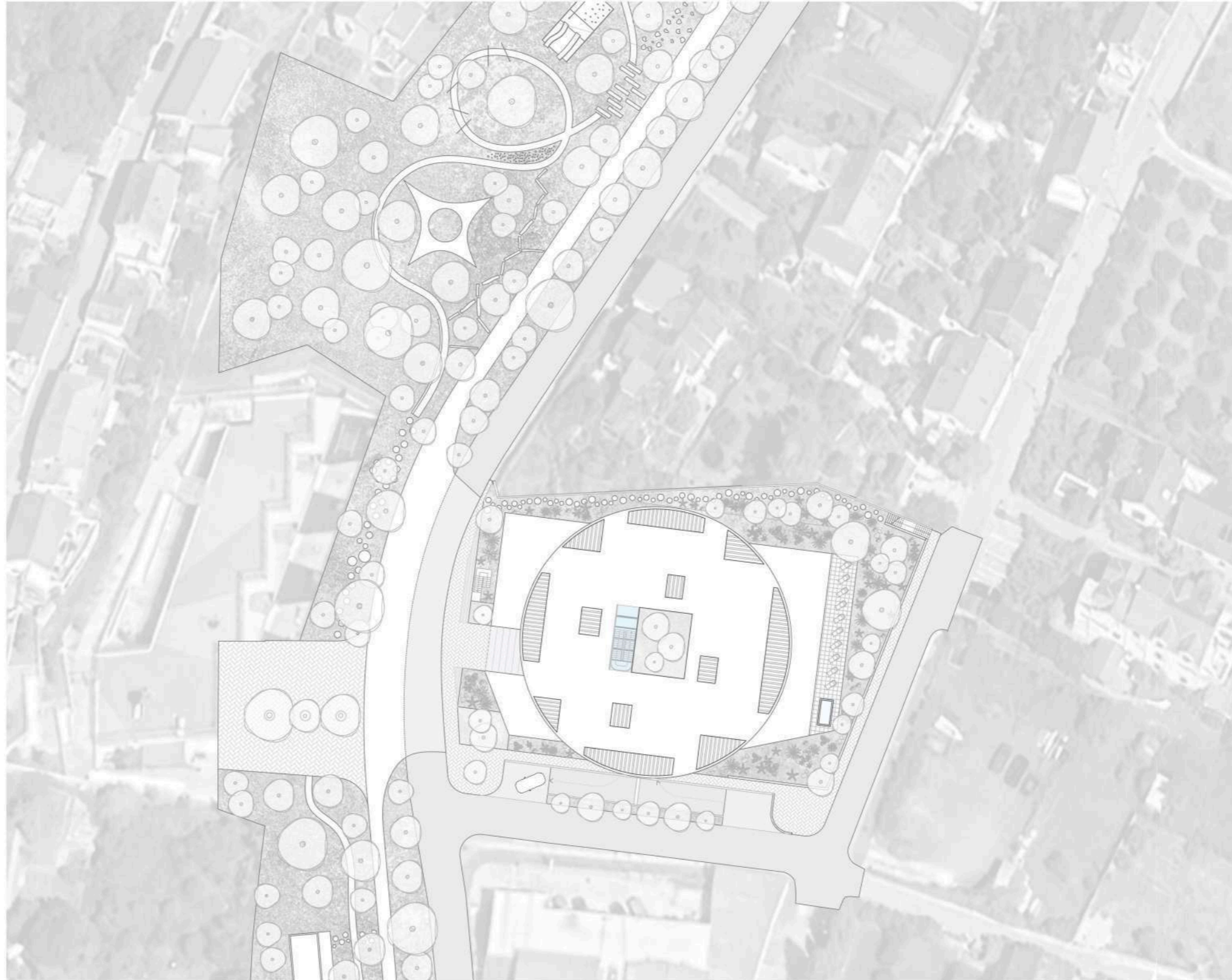
najsavršeniji oblik prema Pitagori,
najstariji od svih simbola

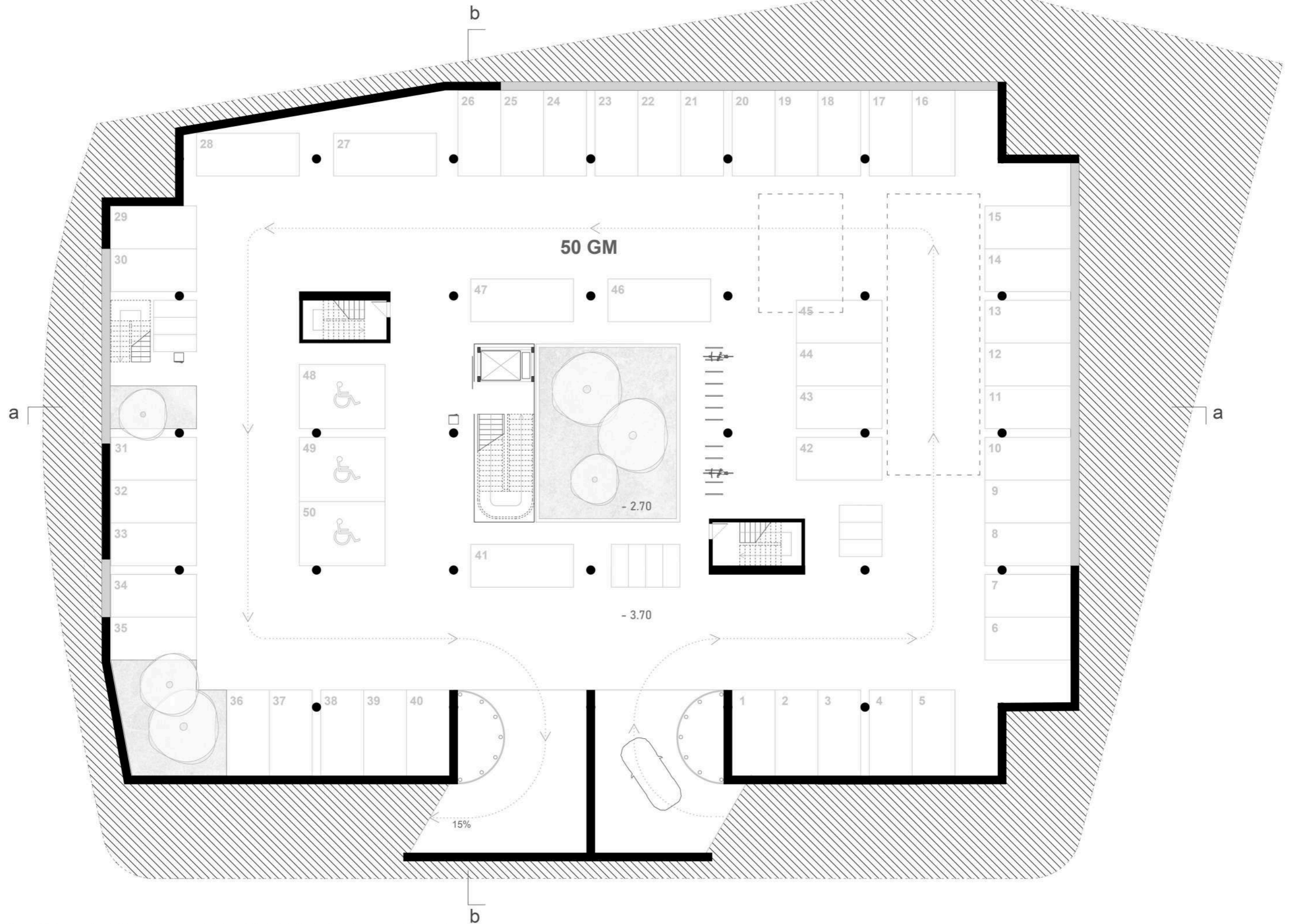
+

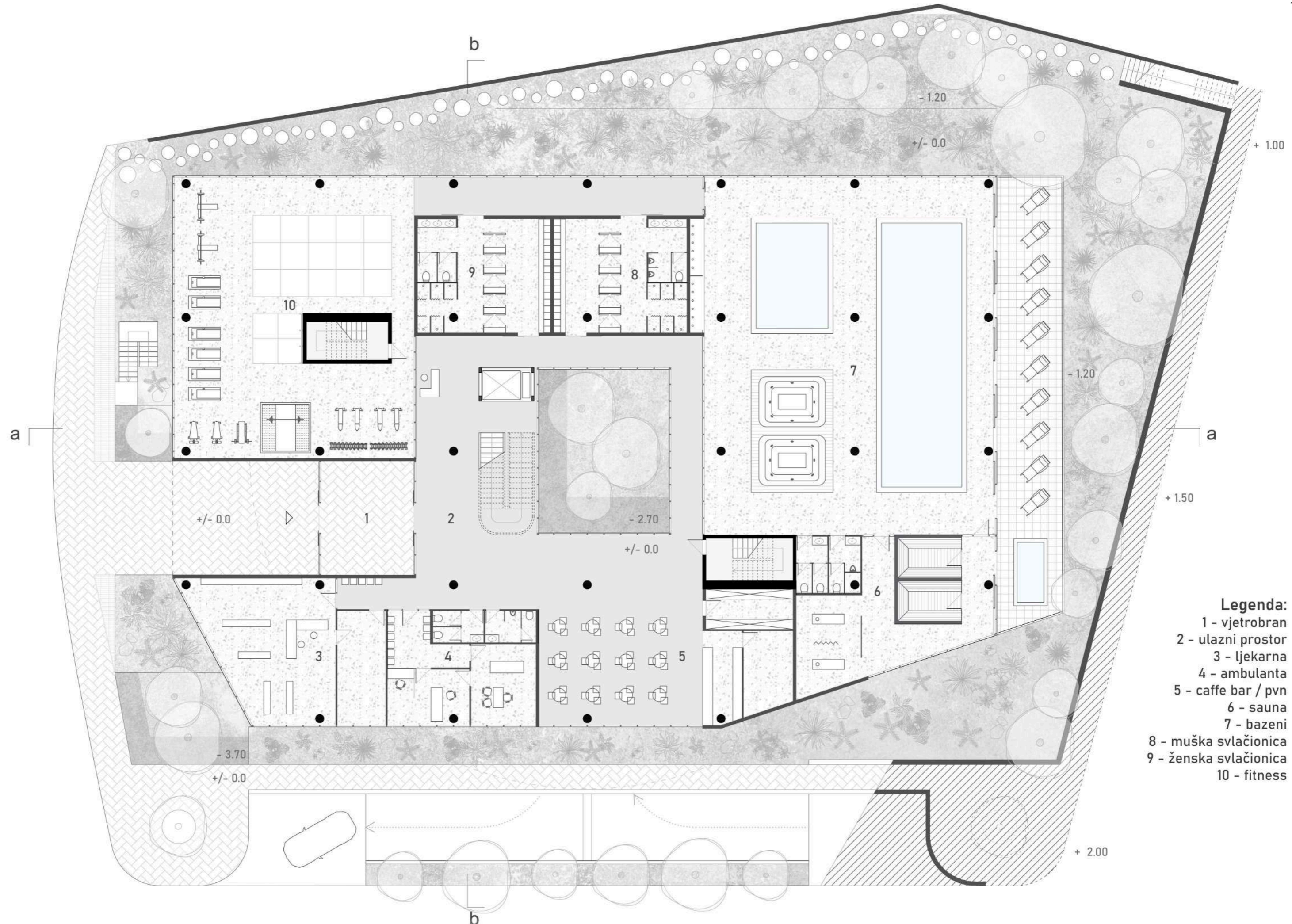
Poligonalno prizemlje, ostakljeno,
prozračno, vizualno se otvara prema
naselju.

fizičko odvajanje-odnos-kontrast
otvoreno prizemlje - zatvoreniji krug
privatno - javno





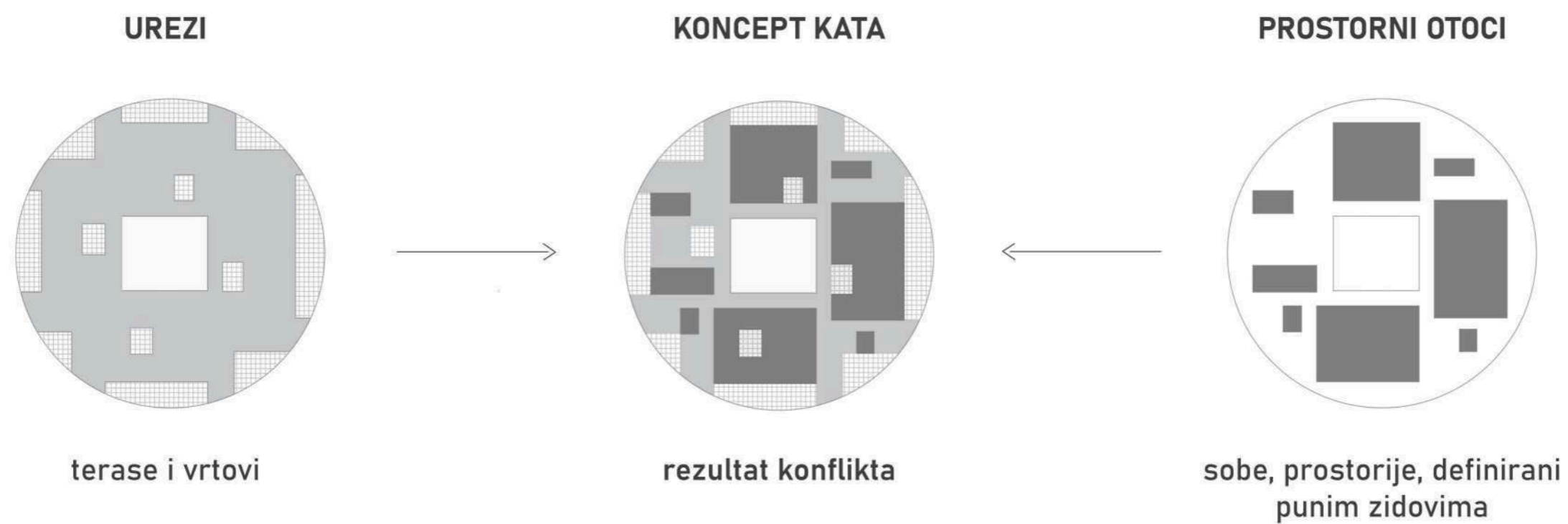


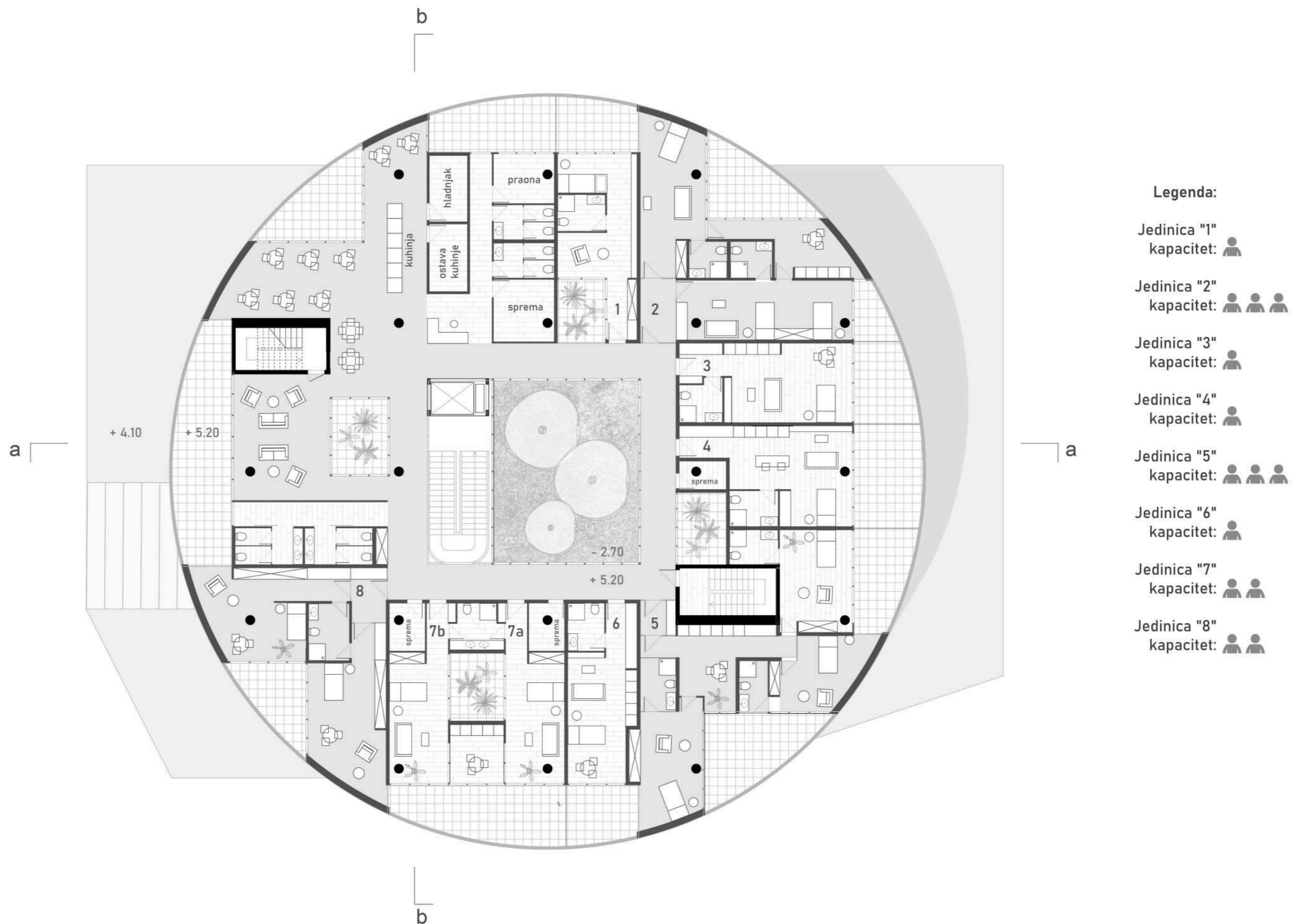


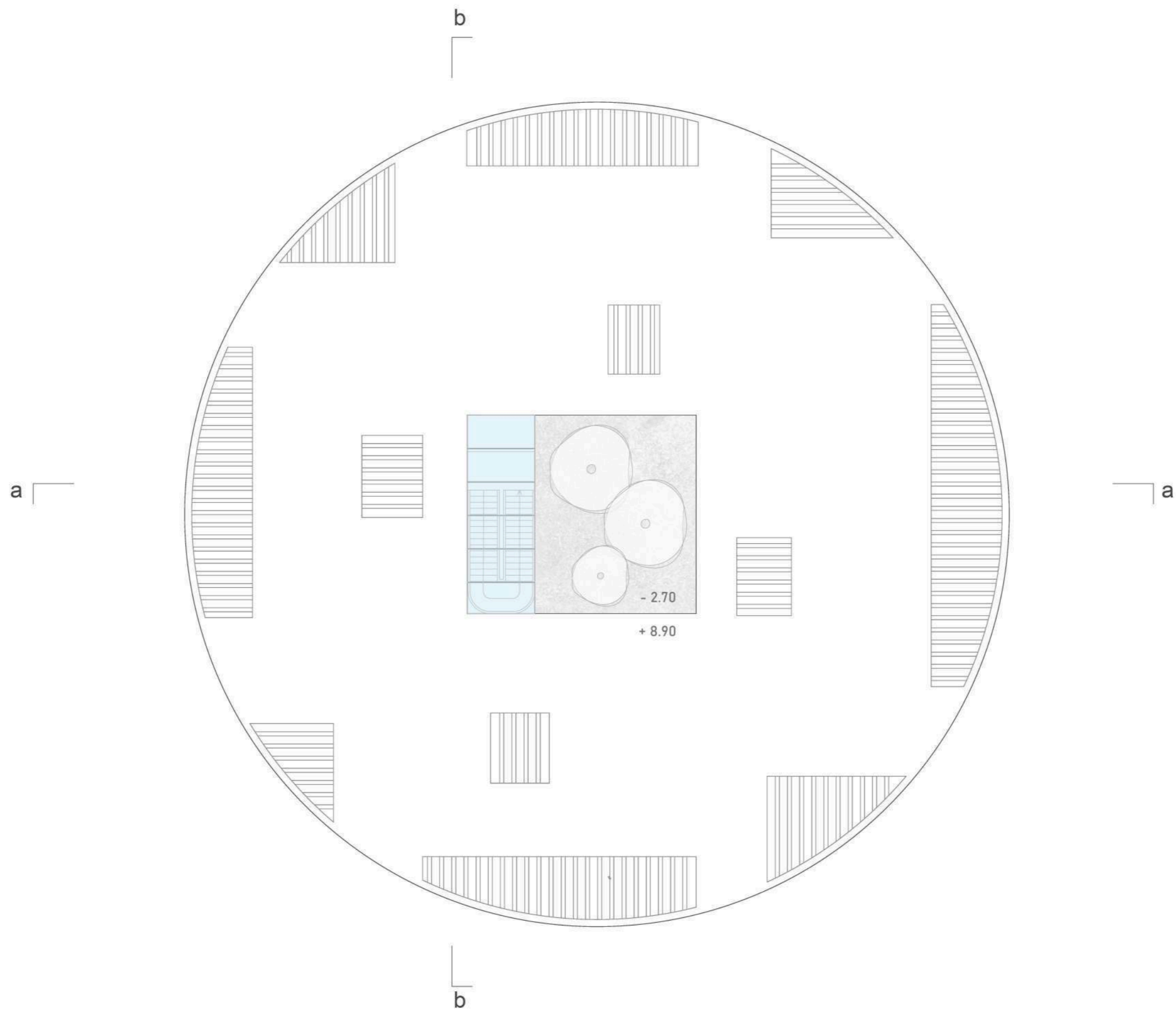
- Legenda:**
- 1 - vjetrobran
 - 2 - ulazni prostor
 - 3 - ljekarna
 - 4 - ambulanta
 - 5 - caffe bar / pvn
 - 6 - sauna
 - 7 - bazeni
 - 8 - muška svlačionica
 - 9 - ženska svlačionica
 - 10 - fitness

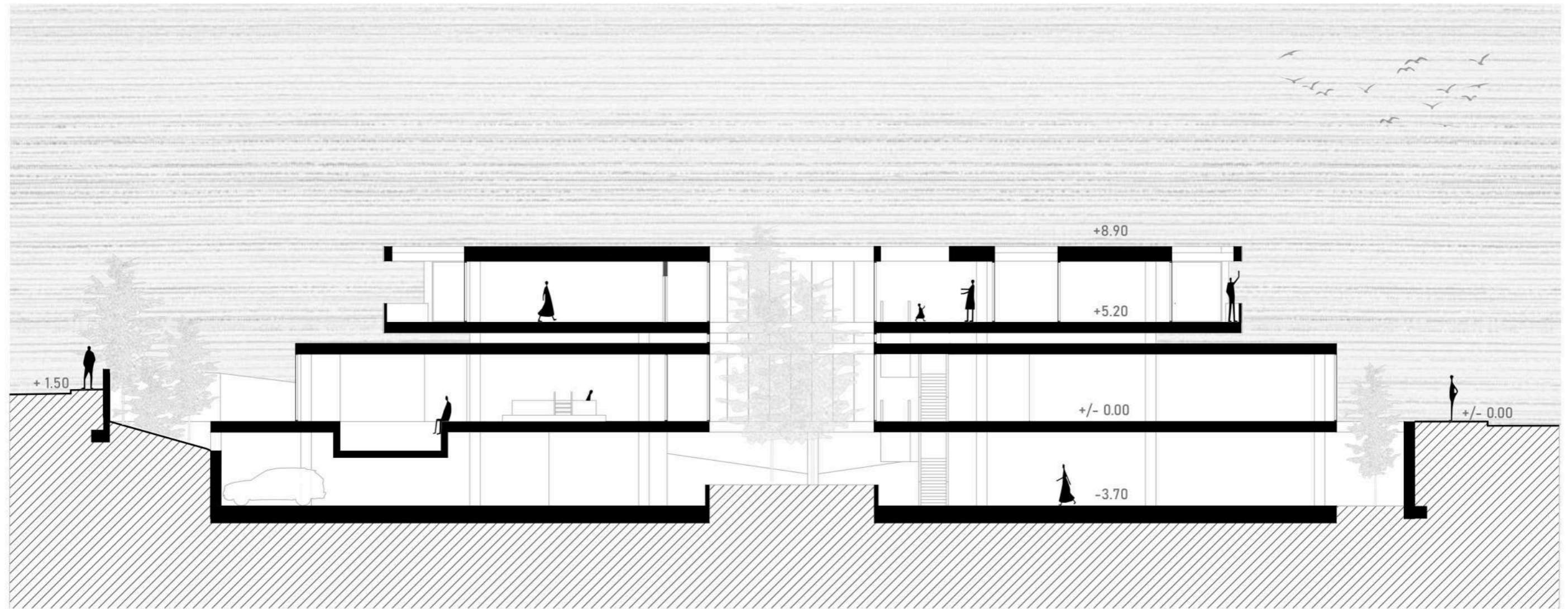
TLOCRT PRIZEMLJA

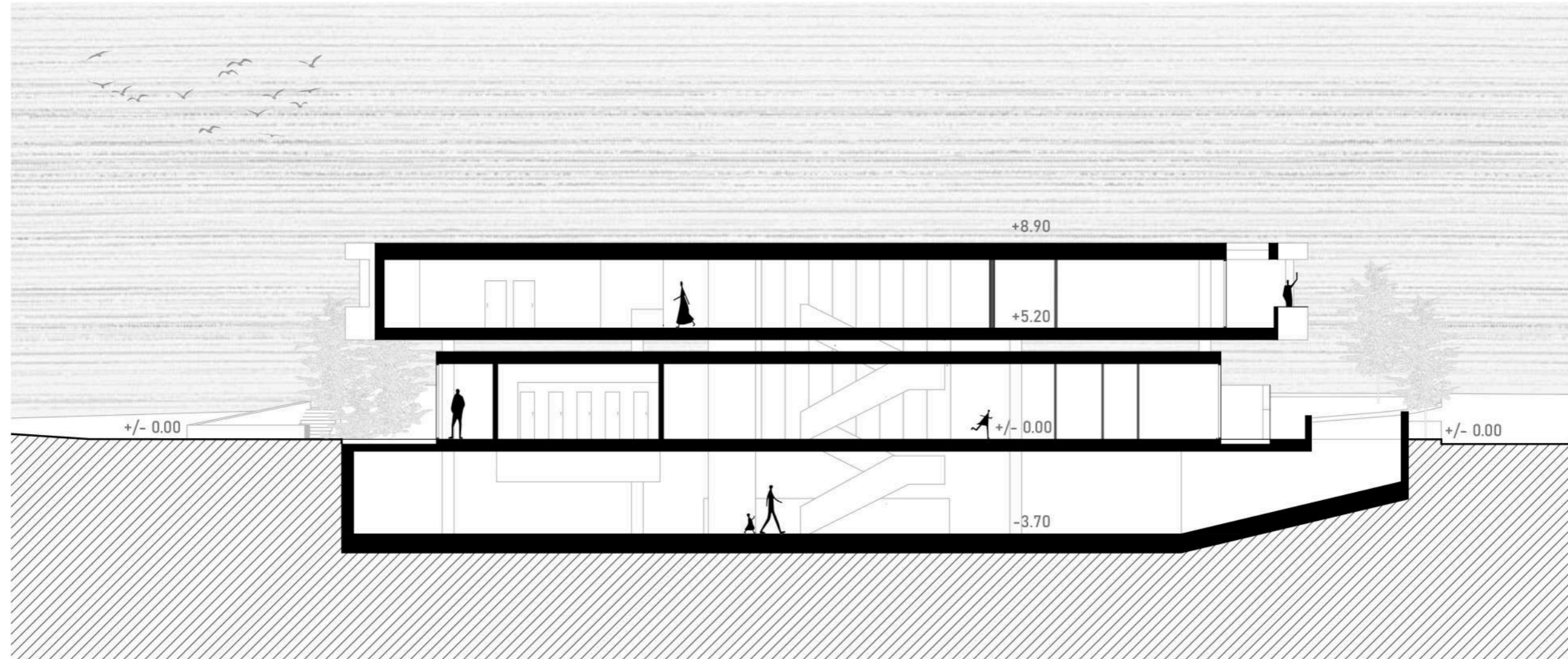


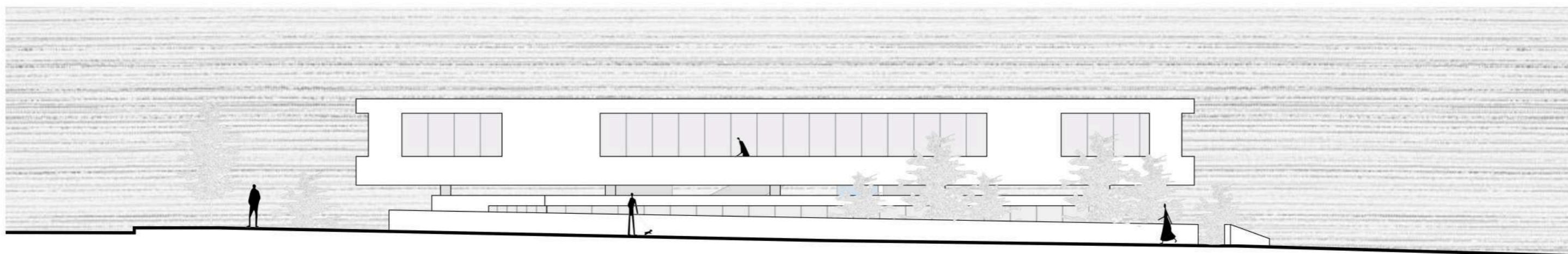




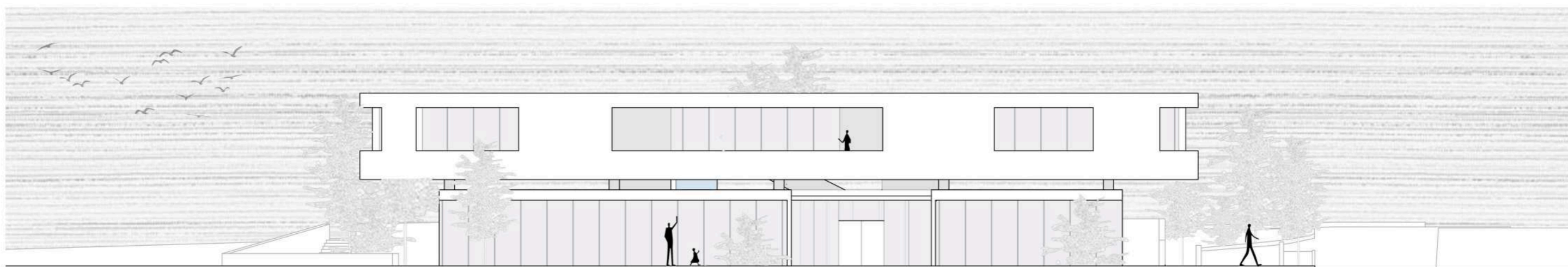






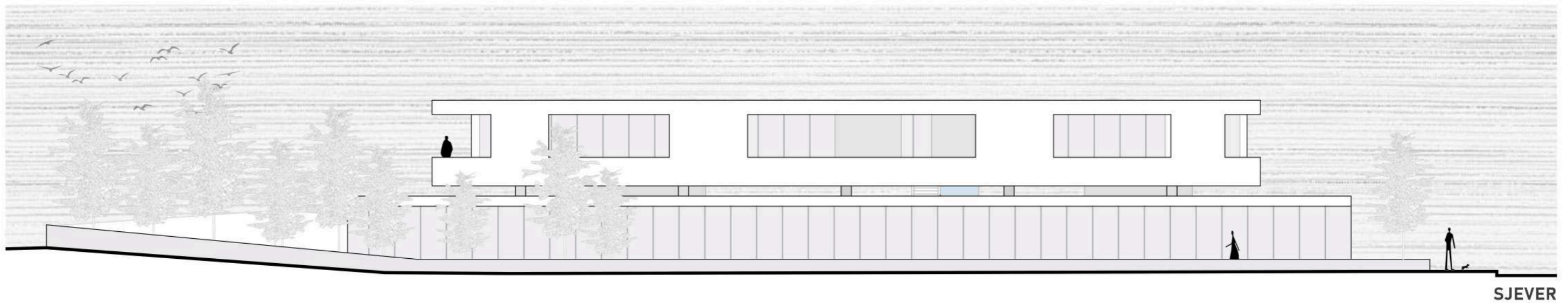
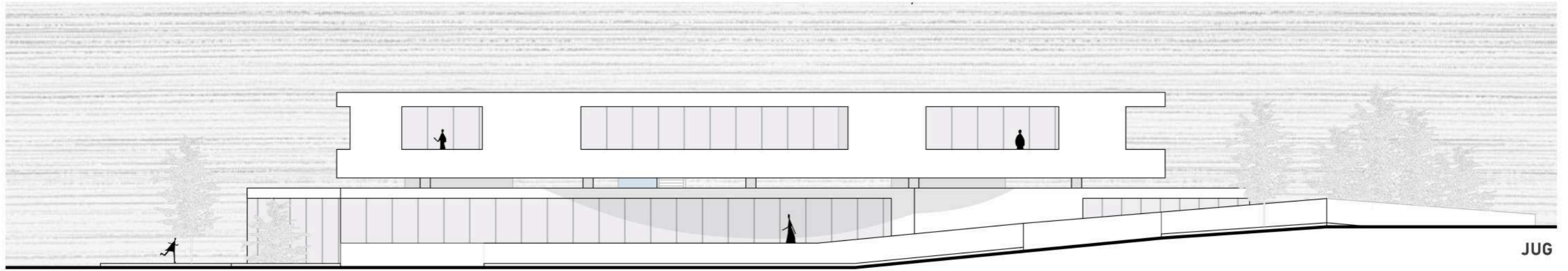



ISTOK



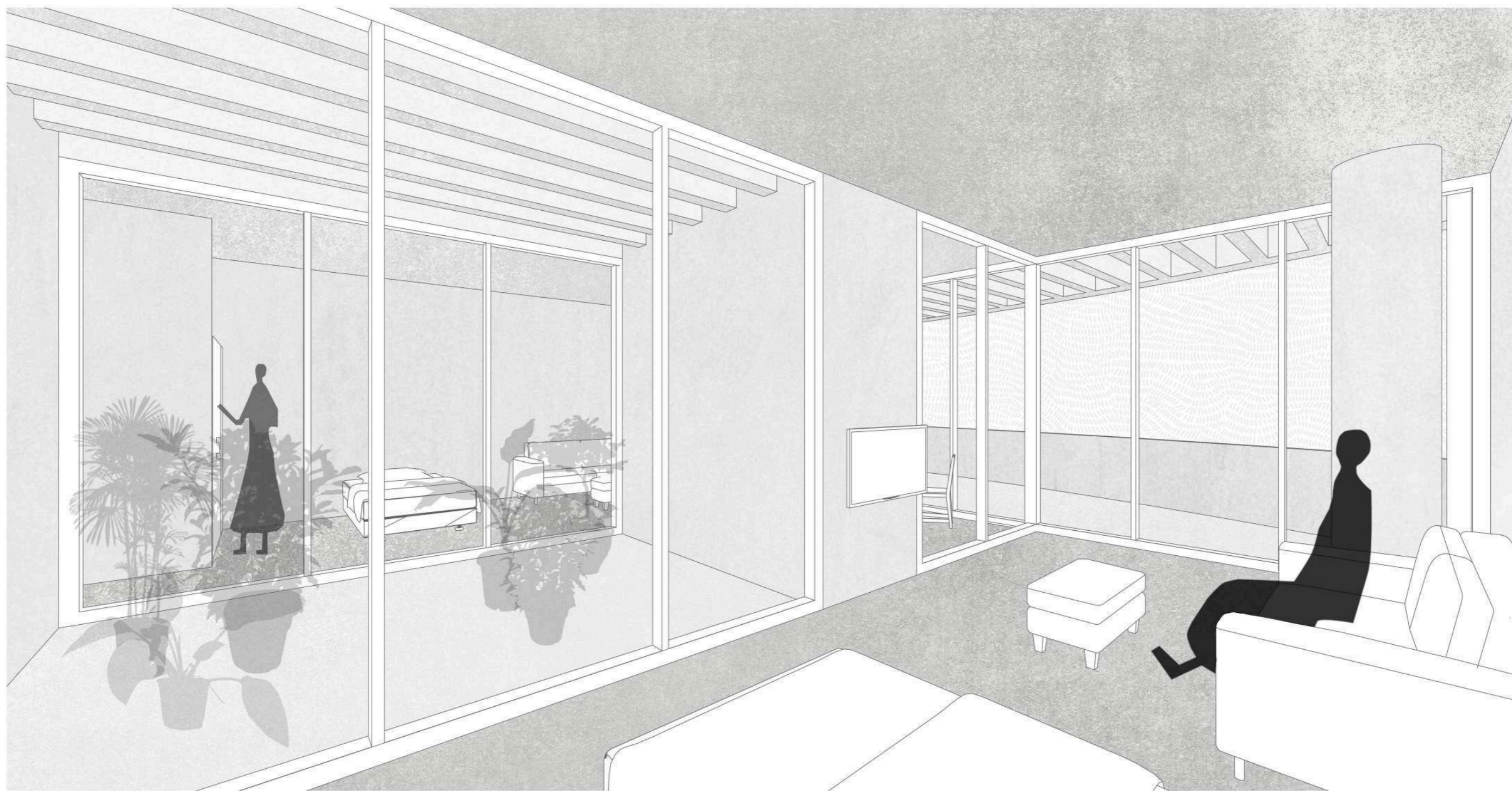
ZAPAD















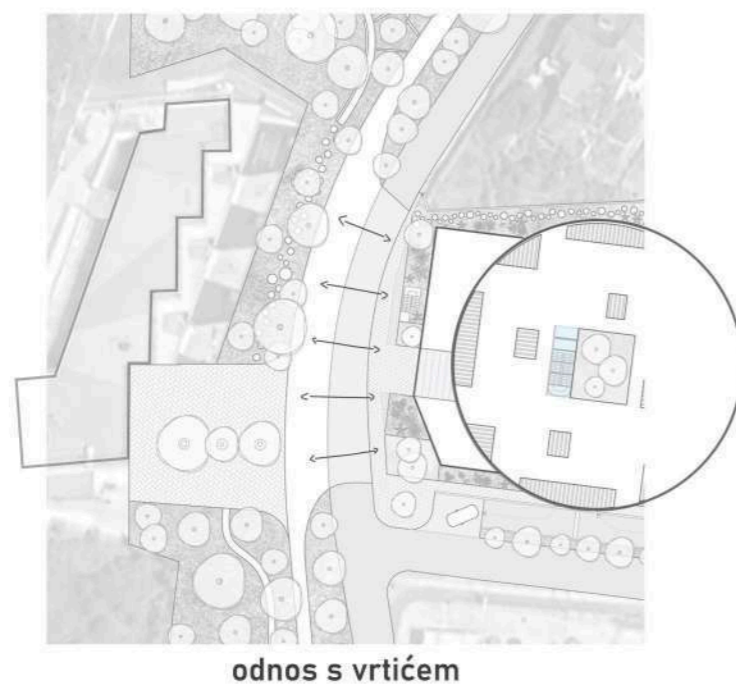
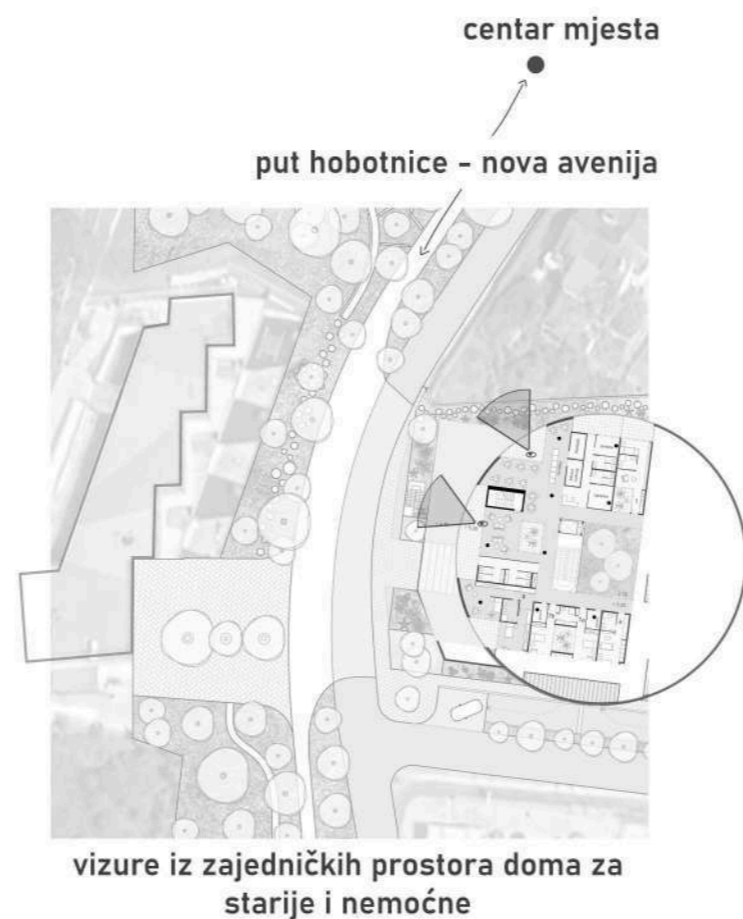
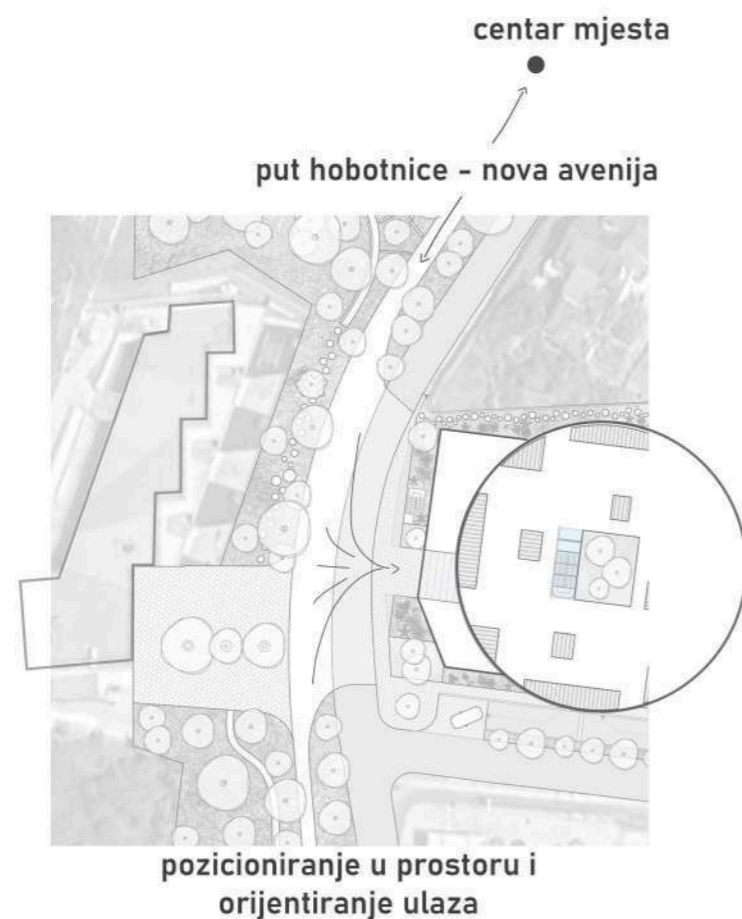
MAKETA



Opis zgrade:


Kat je dom za starije i nemoćne. Sastoji se od 8 jedinica za 14 štićenika i dodatnih zajedničkih i utilitarnih prostora. Smještajne jedinice su individualizirane i svaka je projektirana posebno. Urezi omogućuju dotok svjetla i zraka duboko u zgradu i podižu cjelokupnu kvalitetu prostora. Jedinice su grupirane oko središnjeg atrija u kojem raste drveće. Zajedničke i društvene prostorije su pozicionirane na sjeverozapadu kako bi imale pogled prema glavnom prilazu zgradi i novom parku.

Prizemlje čini "međugeneracijski centar". Ideja je da Sutivan s takvim prostorom napokon dobije sadržaje koji mu kronično nedostaju (ambulanta, ljekarna...). Projektiran je i Spa centar s bazenom i dvoranom za fitness. Navedeni sadržaji bi podizali kvalitetu života stanovnika ali i privlačili ljude u Sutivan tijekom cijele godine. Prizemlje je potpuno ostakljeno i okruženo gustim zelenilom. Tu je također i manji cafe bar koji može služiti kao višenamjenski prostor za razna okupljanja, događaje, izložbe i sl.



MEĐUGENERACIJSKI CENTAR - SUTIVAN, BRAČ

AFZG 2024/2025 KOLEGIJ - RAP3 VODITELJI: SANJA FILEP, ZVONIMIR PRUSINA STUDENT: ROKO GIZDIĆ

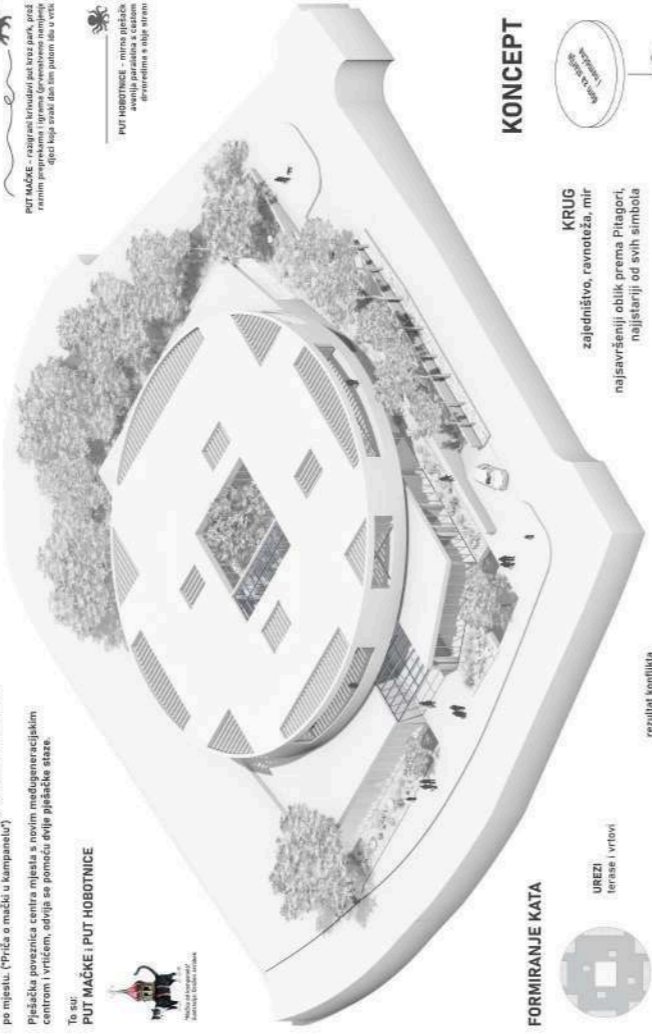


SITUACIJA / TLOCRT PARKA

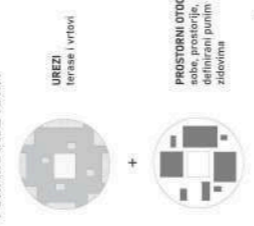
KONCEPT PARKA
- inspiracija Sutivanom izgledom s mački, koja je tonila hobotnicu po izgledu (vrhovi o mački u kampovima)
Ploščića poveznica centra mjestu s novim međugeneracijskim centrom i vrtićem, odvija se pomoću dvije ploščićke staze.

To su:
PUT MAŠKE / PUT HOBOTNICE

PUT MAŠKE - razni vrhovi i vrhovi parka, pred raznim ploščićima i stazama, ali u vrhu
PUT HOBOTNICE - vrhovi ploščića i staza, ali u vrhu



FORMIRANJE KATA

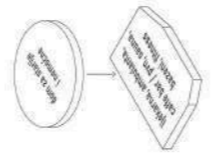


UREZI
terase i vrhovi

PROSTORNI OTOCI
sobe, prostorije, definirani punim zidovima

rezultat konflike KONCEPT KATA

KONCEPT



KRUG
zajedništvo, ravnoteža, mir
najsvršaniji oblik prema Pilaspori, najstariji od svih simbola

Polygonalno prizemlje, ostakljeno, prozračno, vizualno se otvara prema naselju.

fizičko odvajanje-odnos-kontrast




TLOCRT KATA




TLOCRT PRIZEMLJA

Opis zgrade:
Kat čini dom za starije i nemačke. Sastoji se od 8 jedinica za 14 štićenika i dodatnih zajedničkih i utilitarnih prostora. Smeštajne jedinice su individualizirane i svaka je projektirana posebno. Urezi omogućuju dook svjetla i zraka duboko u zgradu i podižu cjelokupnu kvalitetu prostora.

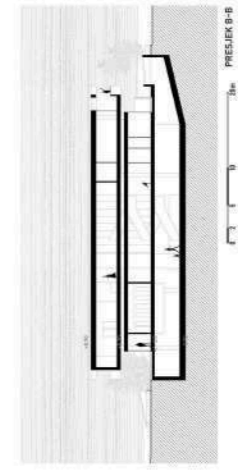
Prizemlje čini "međugeneracijski centar". Ideja je da Sutivan s takvim prostorom napokon dobije sadržaje koji mu kronično nedostaju (ambulanta, ljekarna...). Projektiran je i Spa centar s bazenom i dvoranom za fitness. Navedeni sadržaji bi podizali kvalitetu života stanovnika ali i privlačili ljude u Sutivan tijekom cijele godine. Prizemlje je potpuno ostakljeno i okruženo glasim zelenilom. Tu je također i manji cafe bar koji može služiti kao višenamjenski prostor za razna okupljanja, događaje, izložbe i sl.




ATMOSFERA UNUTARNJE JEDINICE PROSTORA



ATMOSFERA UNUTARNJE JEDINICE PROSTORA



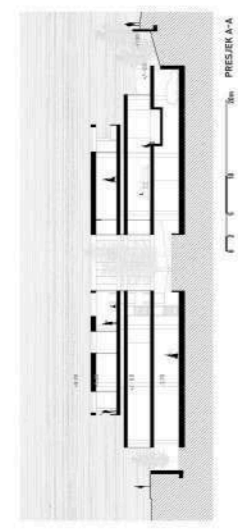
PRESEK B-B




ZAPADNO PROJEKCIJE




ISTOČNO PROJEKCIJE




PRESEK A-A





Sjeverno PROJEKCIJE




Jugo PROJEKCIJE
















MEĐUGENERACIJSKI CENTAR SUTIVAN

SUTIVAN ,BRAČ

AFZG

STUDIJ ARHITEKTURE I URBANIZMA

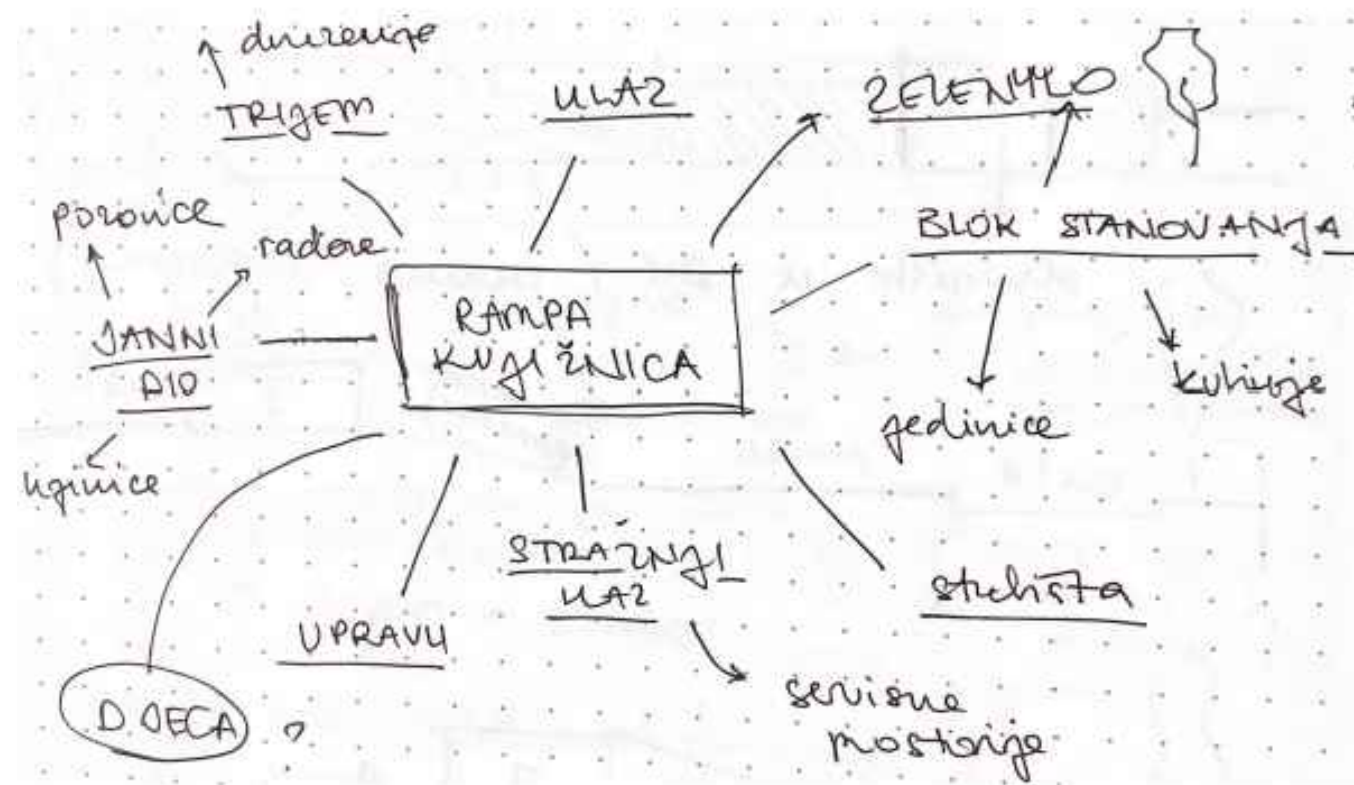
RAP3

24/25

m: FILEP + PRUSINA

s: MAJIĆ

polazište	01
koncept	02
park	03
garaža	04
tržnica	05
dvorana	06
kulturni centar	07
dom za starije	08
presjek aa	09
presjek bb	10
pročelje s	11
pročelje j	12
pročelje i	13
pročelje z	14
aksonometrija	15
perspektivni presjek	16
atmosfera	17



RAP3 - međugeneracijski centar Sutinam

međugeneracijske aktivnosti:

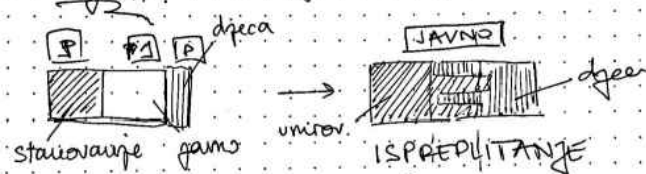
- slikanje
- citanje
- ples
- filmovi
- pletenje
- igre
- fotografiranje!

> knjižnica?

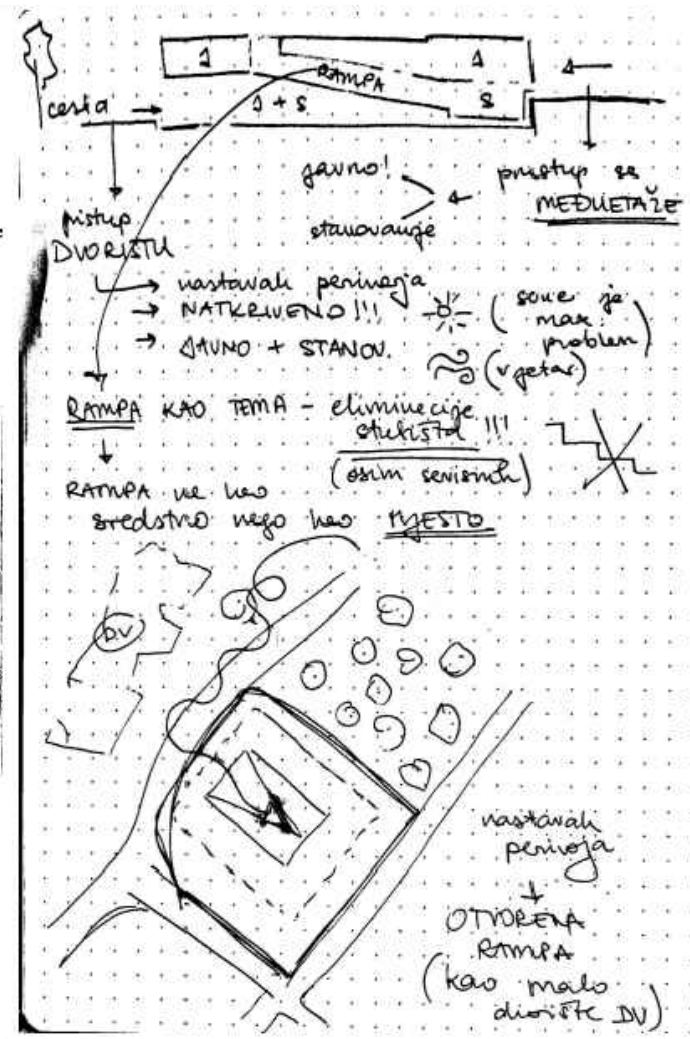
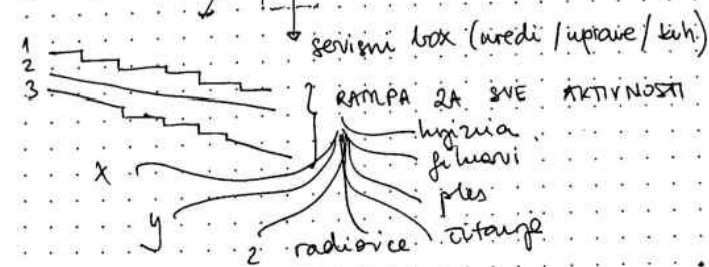
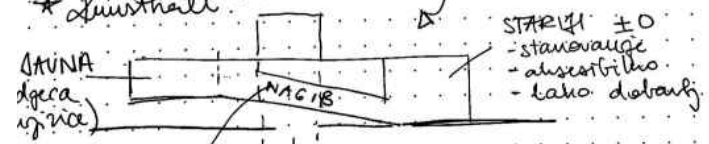
Knjižnica u Sutinamu? NEMA (najtežnja supereta)

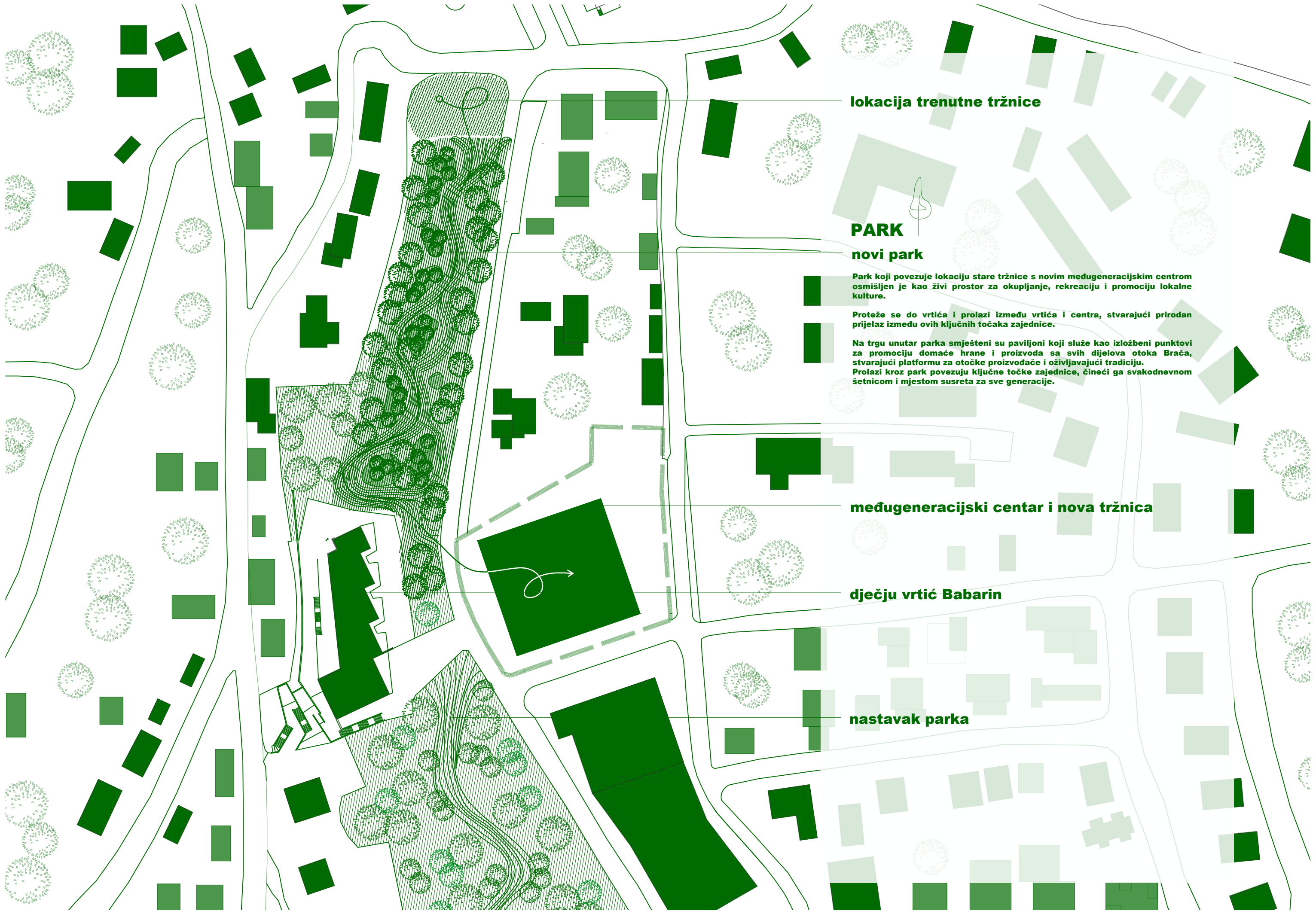
- stambene??
- prirodo
- multidisciplinarno
- zajednički prostori

+ DJECA?



* dvorstan!





lokacija trenutne tržnice

PARK

novi park

Park koji povezuje lokaciju stare tržnice s novim međugeneracijskim centrom osmišljen je kao živi prostor za okupljanje, rekreaciju i promociju lokalne kulture.

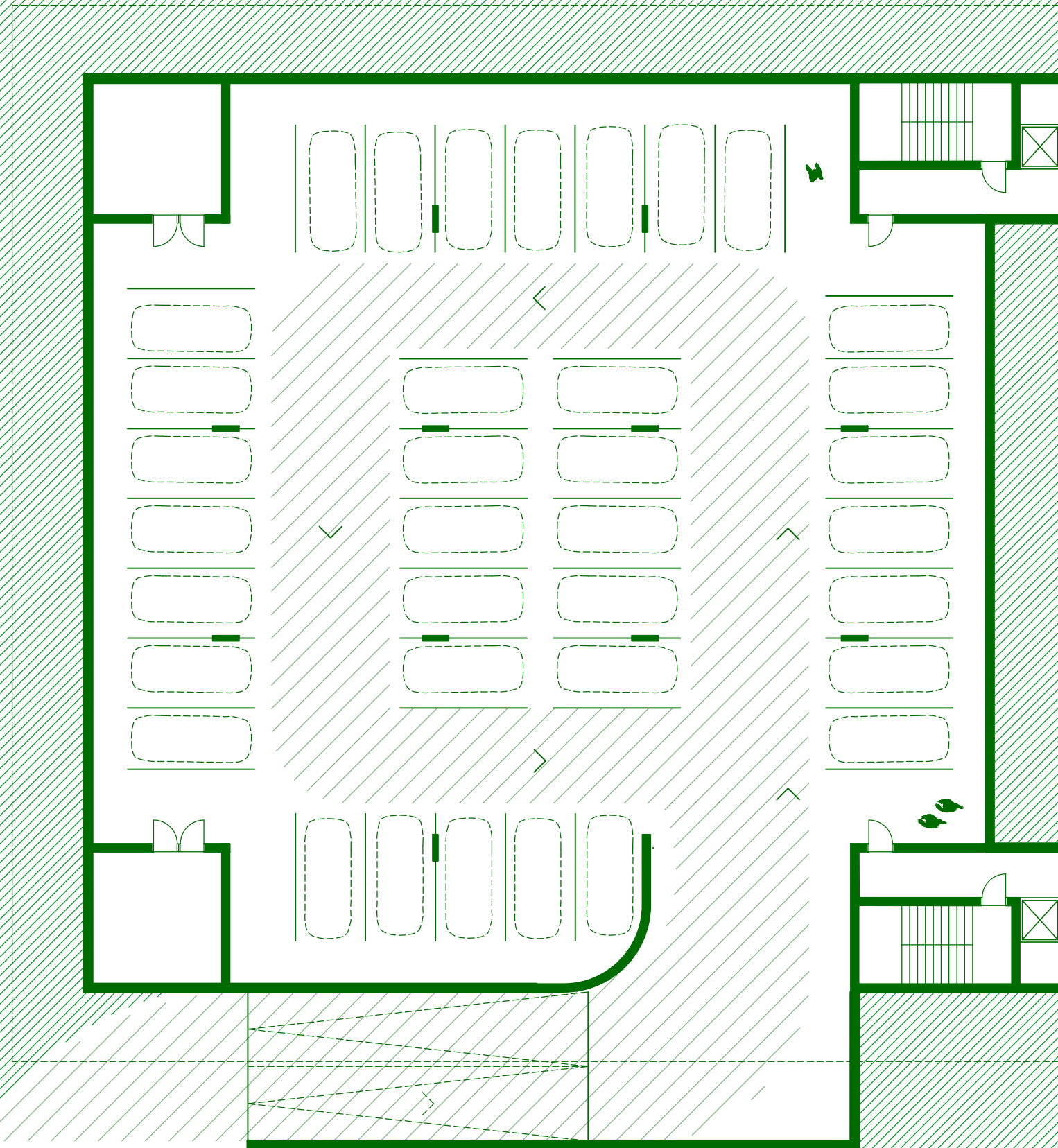
Proteže se do vrtića i prolazi između vrtića i centra, stvarajući prirodan prijelaz između ovih ključnih točaka zajednice.

Na trgu unutar parka smješteni su paviljoni koji služe kao izložbeni punktovi za promociju domaće hrane i proizvoda sa svih dijelova otoka Brača, stvarajući platformu za otočke proizvođače i oživljavajući tradiciju. Prolazi kroz park povezuju ključne točke zajednice, čineći ga svakodnevnom šetnicom i mjestom susreta za sve generacije.

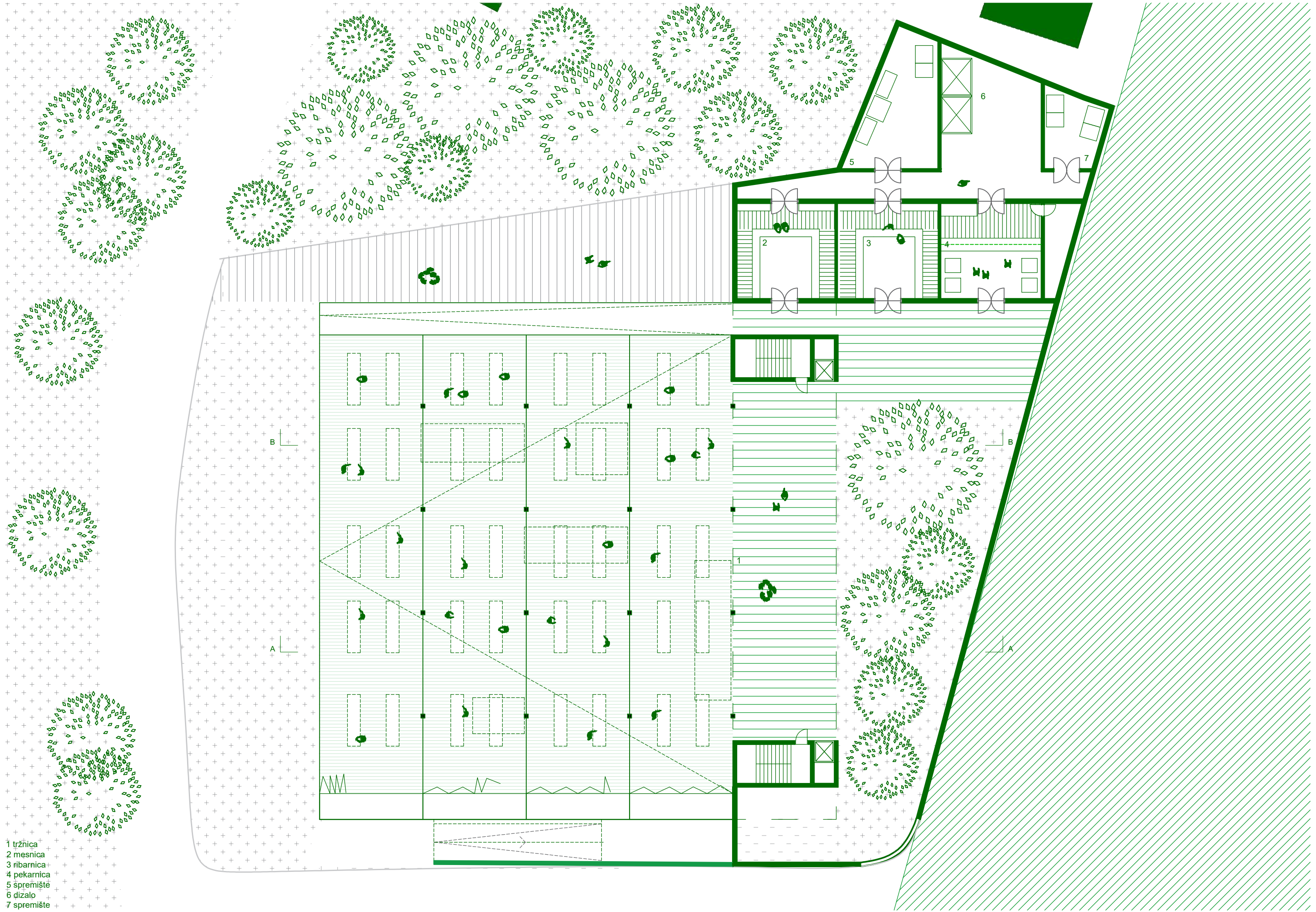
međugeneracijski centar i nova tržnica

dječju vrtić Babarin

nastavak parka

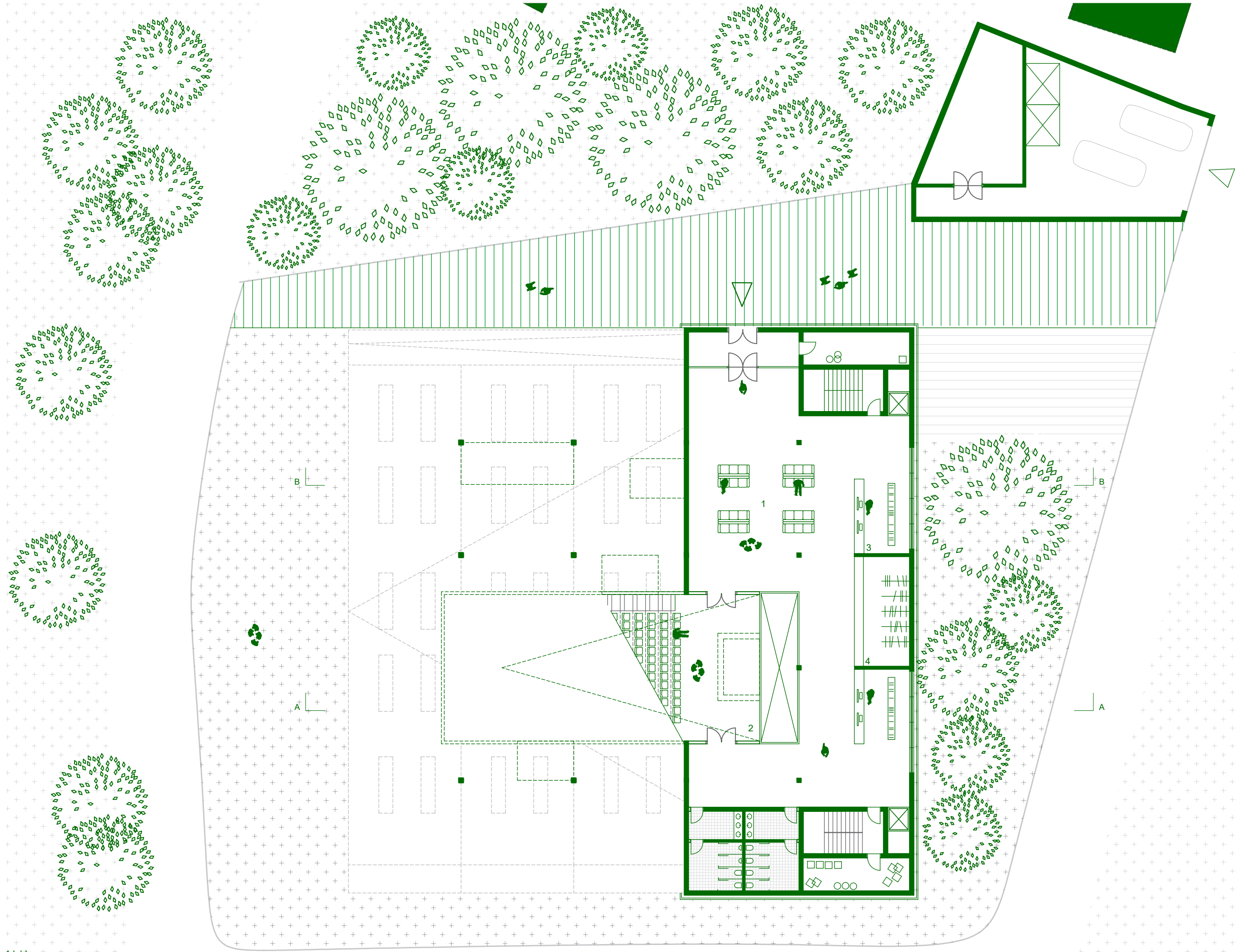


garaža
LMajić_RAP3

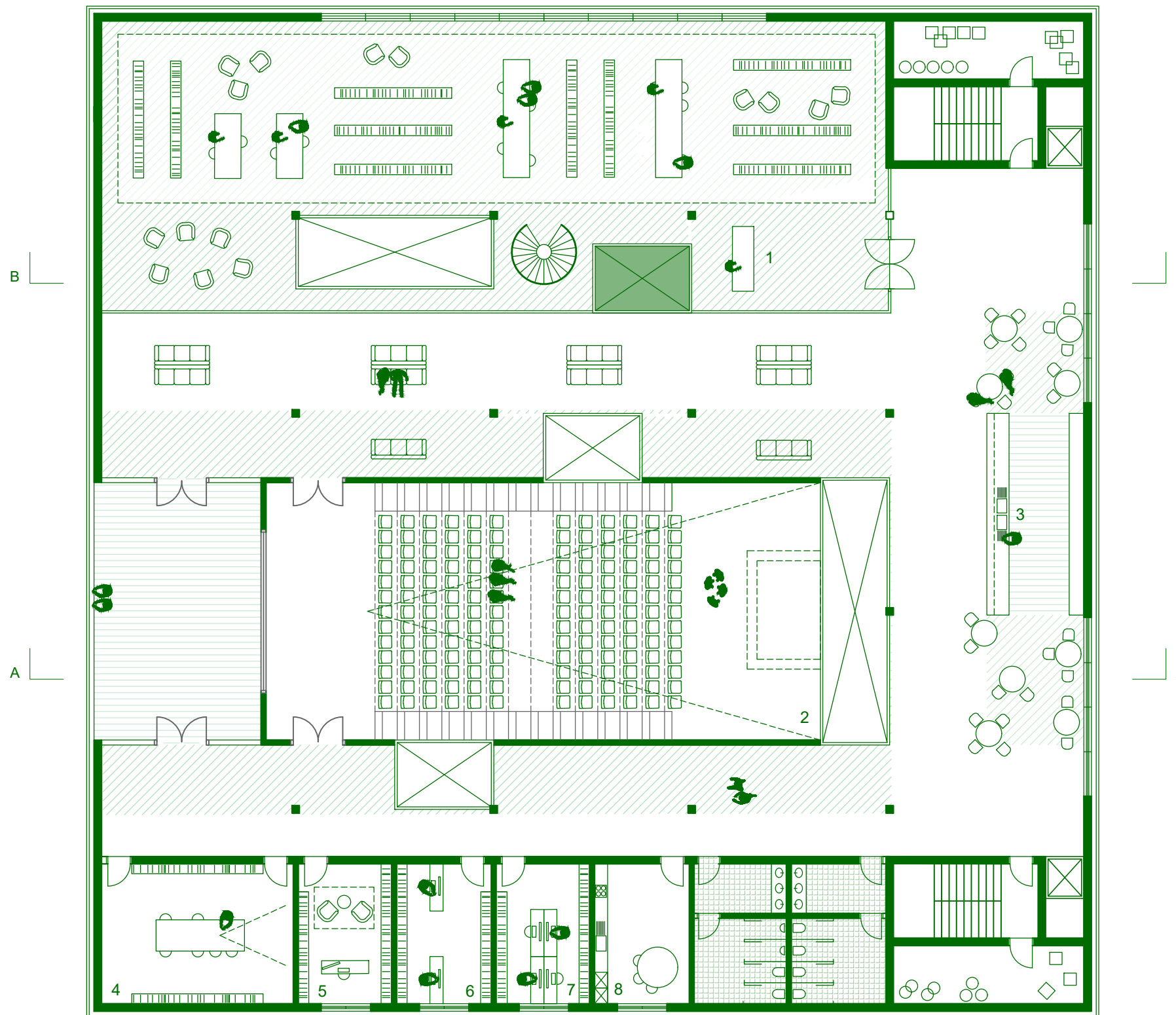


- 1 tržnica
- 2 mesnica
- 3 ribarnica
- 4 pekarnica
- 5 spremište
- 6 dizalo
- 7 spremište

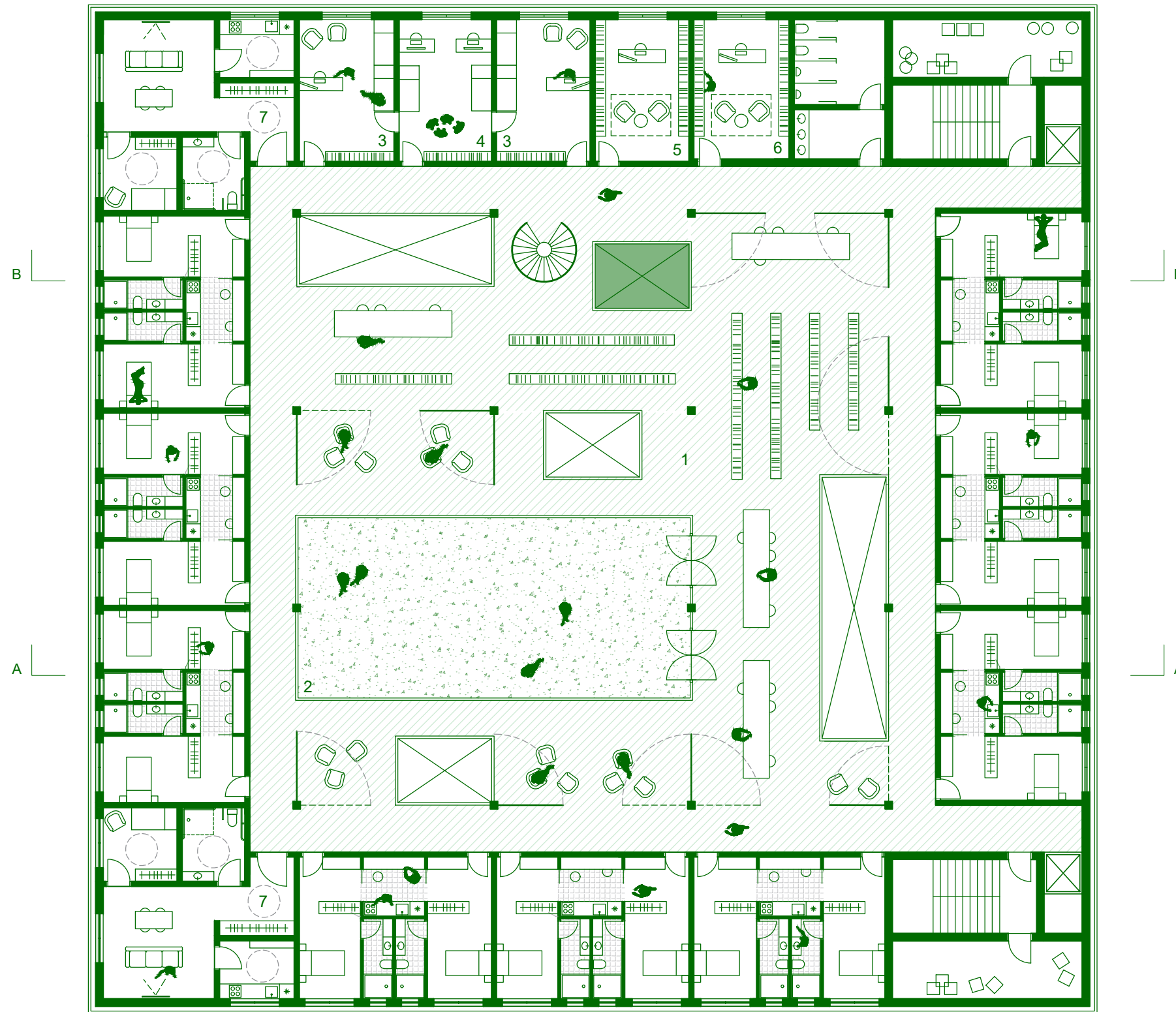
tržnica
LMajić_RAP3



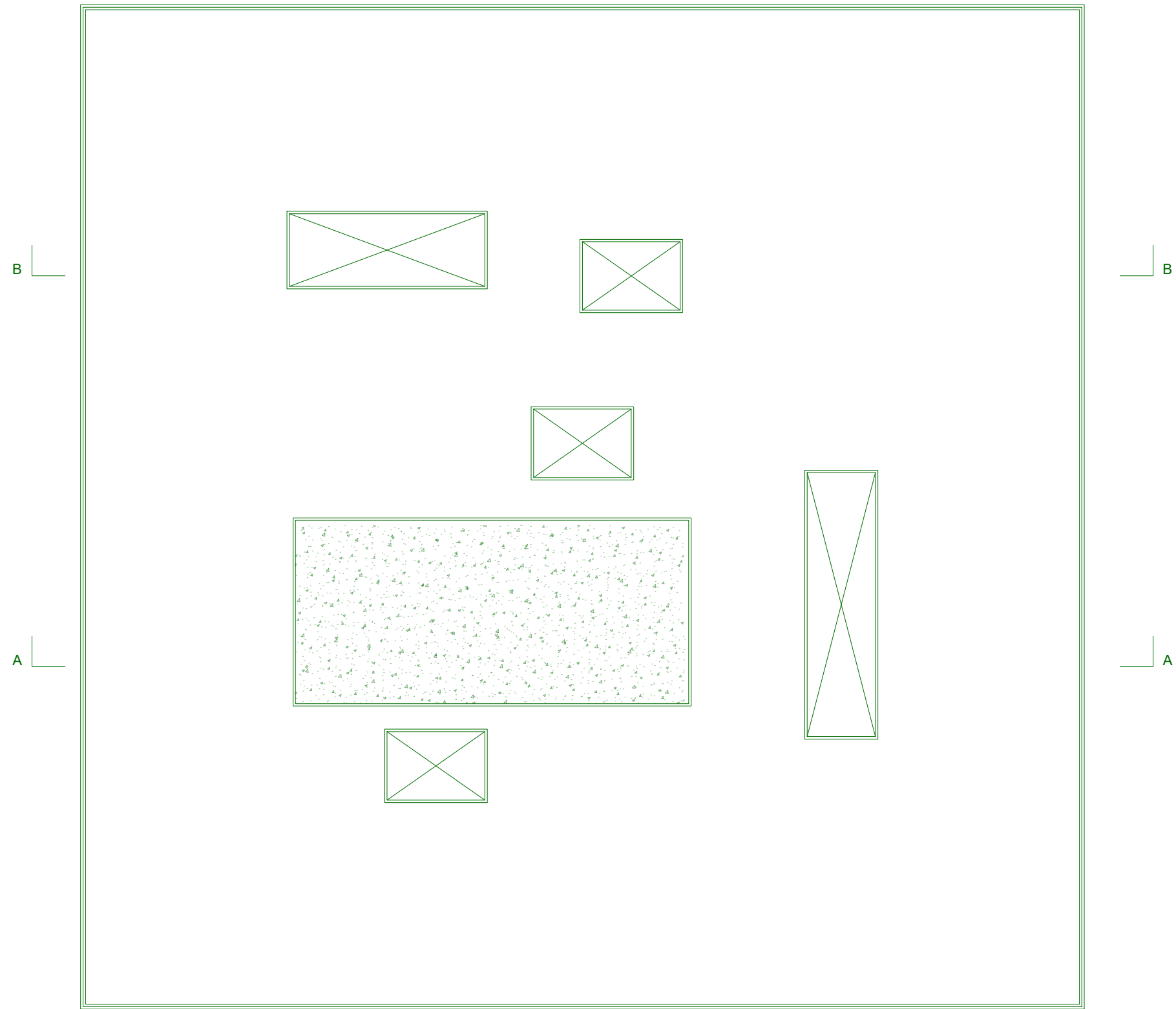
- 1 lobby
- 2 dvorana
- 3 recepcija
- 4 garderoba



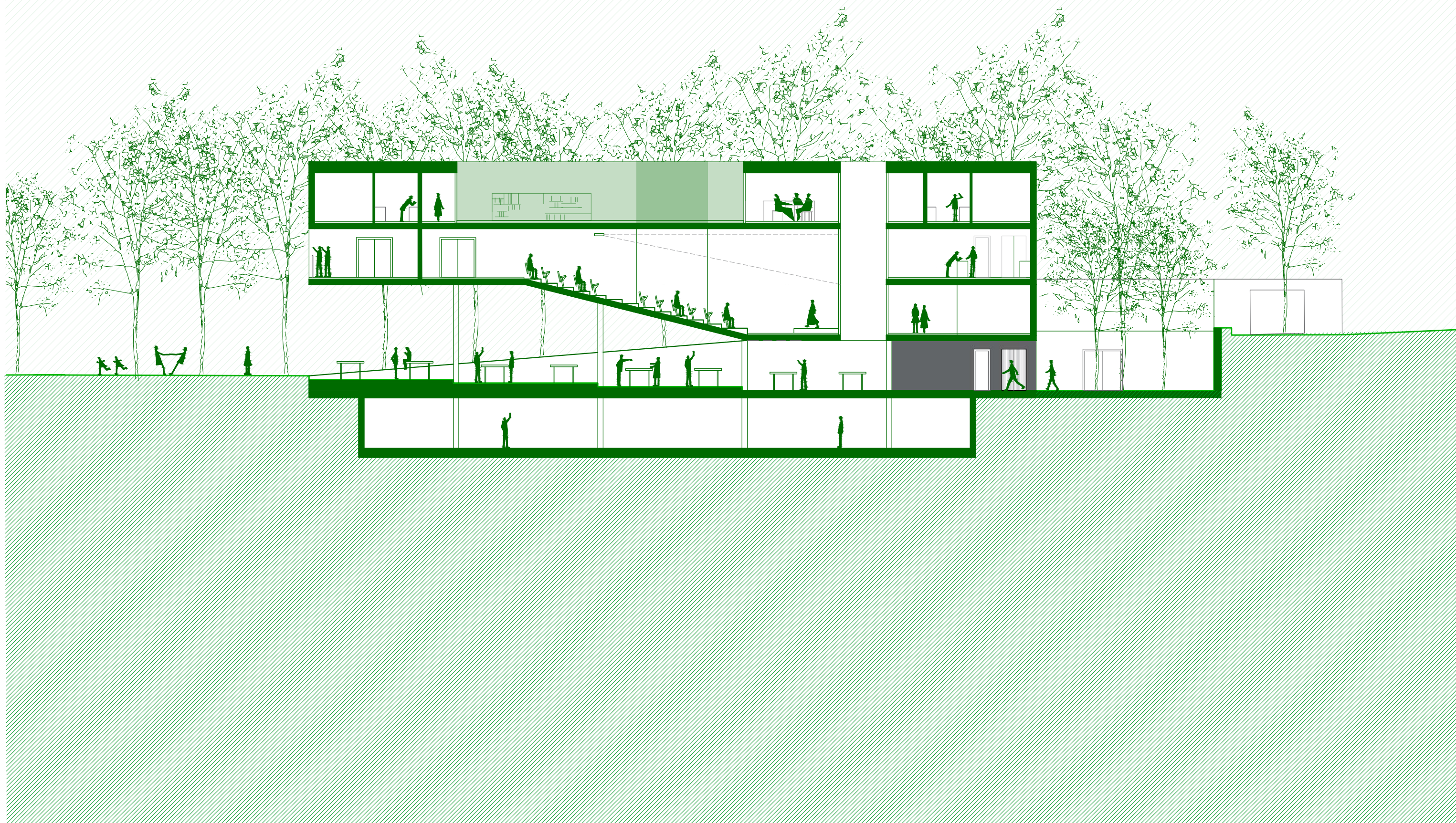
- 1 knjižnica
- 2 dvorana
- 3 cafe bar
- 4 soba za sastanke
- 5 ravnatelj
- 6 uprava centra
- 7 računovodstvo
- 8 soba za odmor



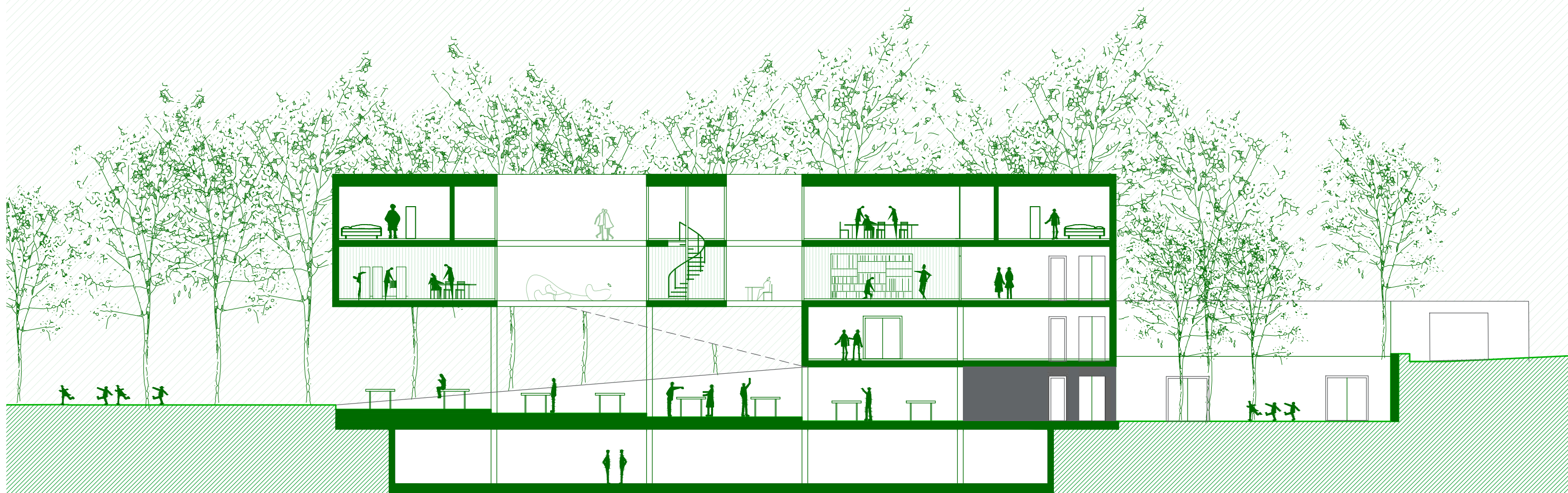
- 1 radionica
- 2 terasa
- 3 liječnik
- 4 med. sestre
- 5 psiholog
- 6 uravitelj doma
- 7 stan za invalida



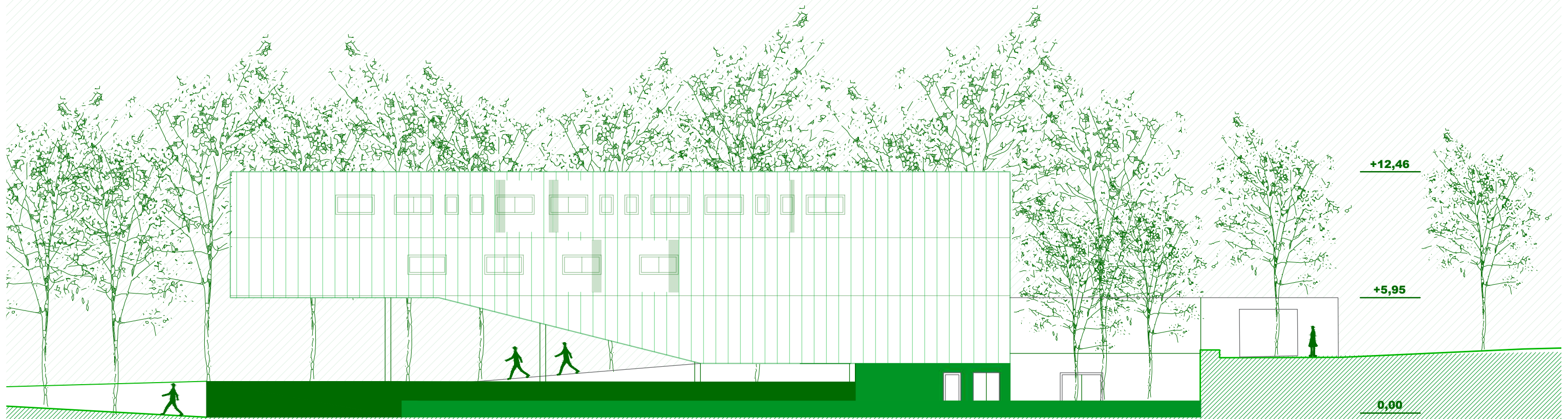
krov
LMajić_RAP3

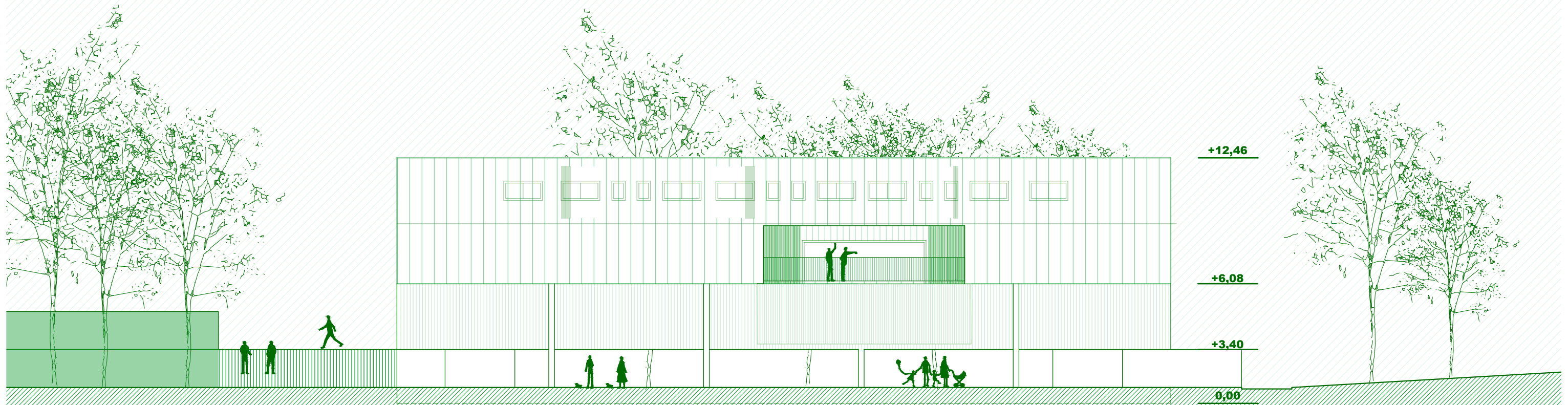



presjek A
LMajić RAP3




presjek B
LMajić_RAP3



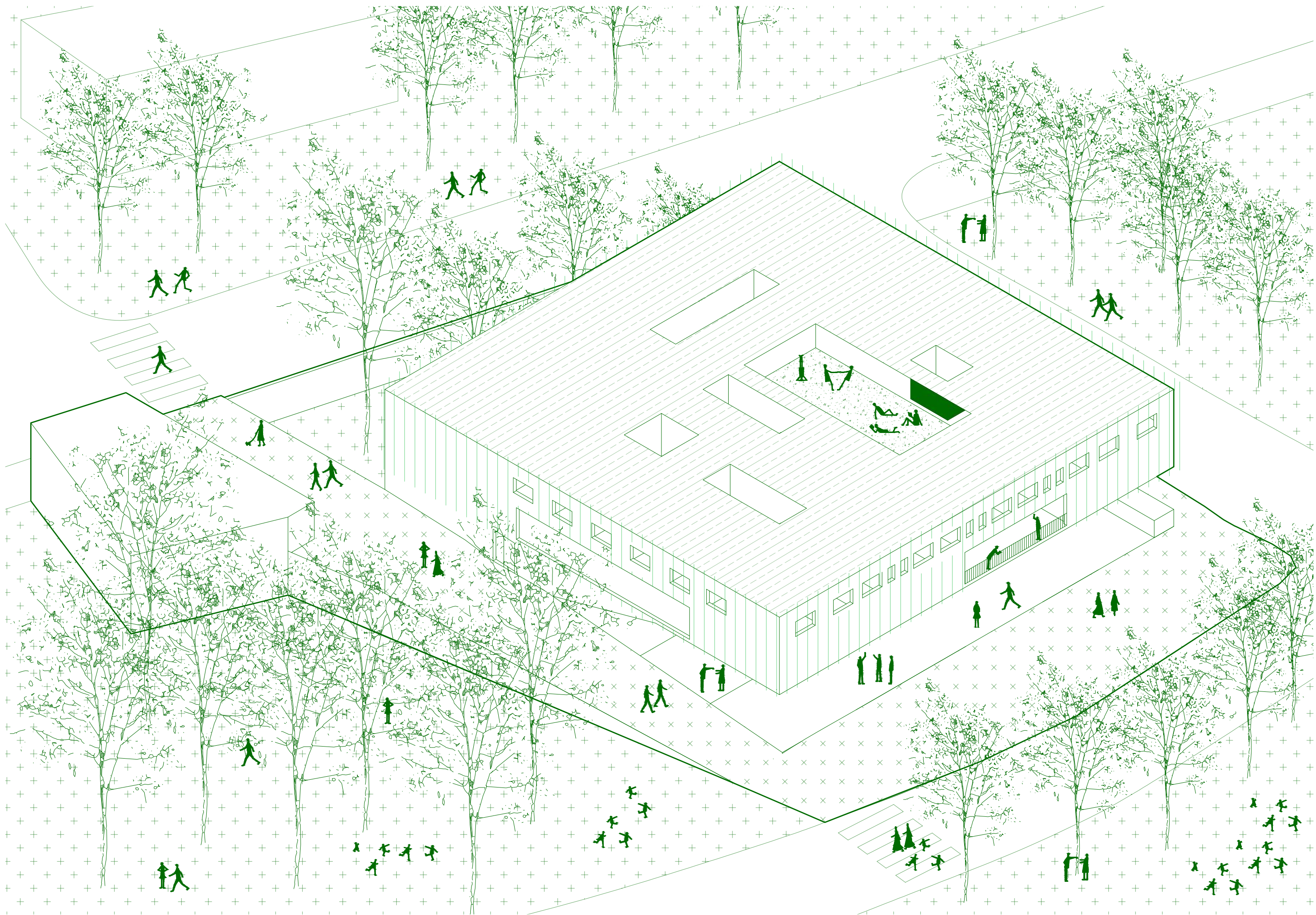









perspektivni presjek
LMajić_RAP3



aksonometrija
LMajić_RAP3

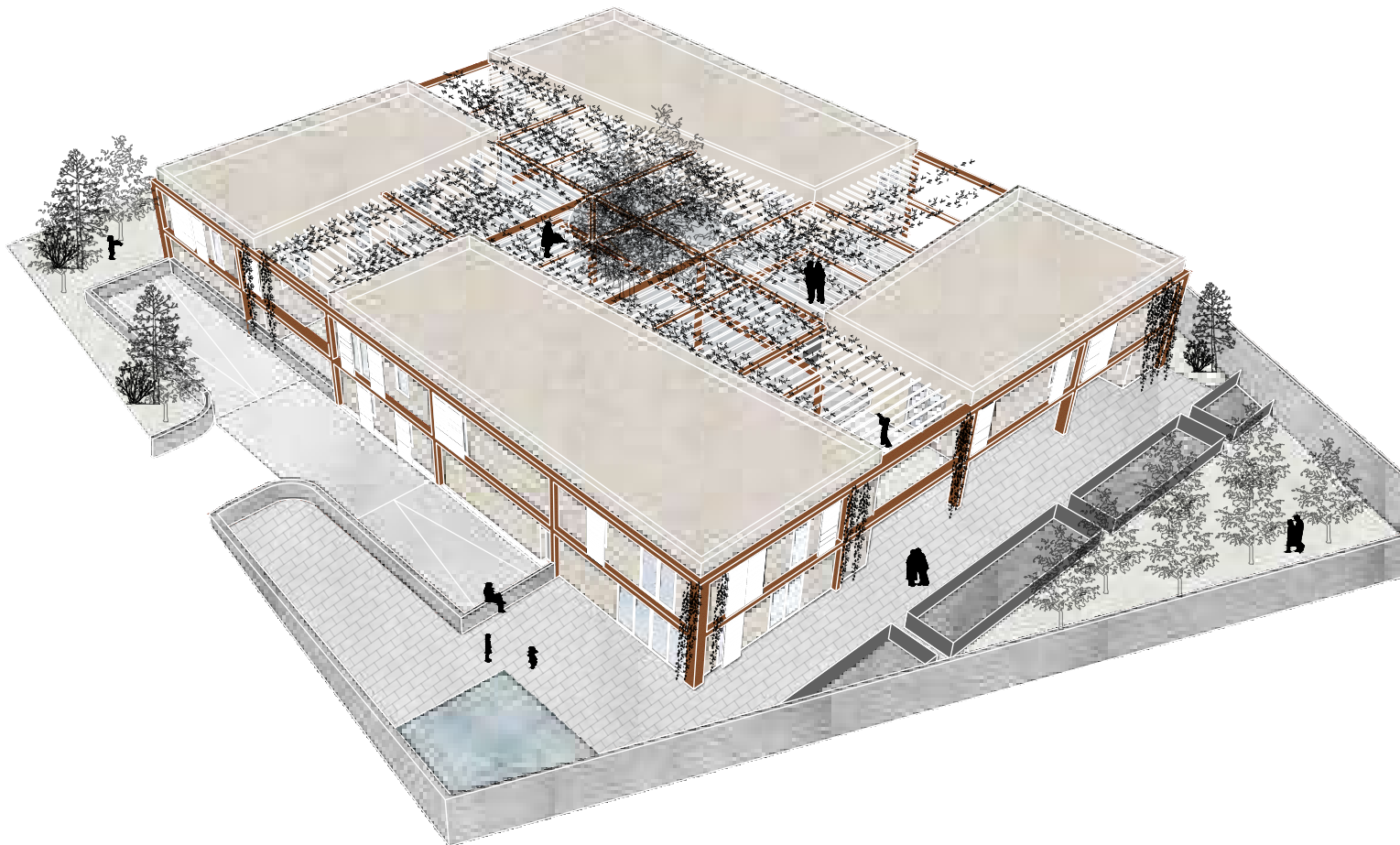





MEĐUGENERACIJSKI CENTAR SUTIVAN, BRAČ / AROMA PARK / RAP3

Arhitektonski fakultet sveučilišta u Zagrebu
III. semestar diplomskog studija arhitekture i urbanizma
ak. god. 2024 / 2025
voditelji: Sanja Filep, Zvonimir Prusina
student: Lucija Okić





Koncept projekta temelji se na autonomnim i aromatičnim biljkama prisutnim na lokaciji. Ideja je oblikovanje staza unutar parka koje naglašavaju pojedine biljne vrste: staza maslina, staza ružmarina, lovora i smilja, staza lavande te staza agruma. Staze prate postojeću prostornu matricu, dok se njihov raster može širiti po vertikalnoj osi u bilo kojem smjeru. Unutar ovog sustava staza formiraju se zone odmora, oblikovane kao prostorna zadebljanja. Te zone sadržavaju raznolike programe - poput vanjske kuhinje, vrta, vanjske teretane, igrališta, amfiteatra te tržnice. Ove funkcionalne cjeline ponavljaju se i na samoj parceli, u sklopu nove zgrade međugeneracijskog centra. Biljne staze prožimaju parcelu, tvoreći pritom strukturu četiri paviljona. Svaki paviljon nosi namjenu inspiriranu simbolikom odgovarajuće biljke. Glavni ulaz u centar nalazi se na zapadnoj strani, gdje je direktno povezan s postojećim vrtićem. Kameni paviljoni, konceptualno su smješteni unutar čeličnog rastera koji definira neutralnu geometriju ovog prostorno značajnog mjesta u Sutivanu. Prizemlje centra predviđeno je za javne sadržaje. Sastoji se od višenamjenske dvorane s prostorima za radionice, zajedničke kuhinje i blagovaonice za pripremu jela, kulinarskih natjecanja i edukacija, vanjskog vrta sa začinskim biljem te bazenom s unutarnjim i vanjskim dijelom. Prostor je osmišljen za različite vrste terapija, s posebnim naglaskom na aromaterapiju. Na katu svakog paviljona smješteni su apartmani, pristupačni iz zasebnih ulaza unutar paviljona. Svaki apartman dijeli zajednički prostor s jednom ili dvije stambene jedinice, koje sadržavaju po dvije ili tri sobe, što ukupno čini 15 soba s kapacitetom za 18 korisnika. Iz apartmana se pruža izlaz na vanjsku zajedničku galeriju, otvoreni prostor povezan s prizemljem, no intimnijeg karaktera. Ove galerije služe kao privatni vrtovi, terase, kafići ili prostori za druženje. Njihov lagan i prozračan dizajn omogućava vizualnu i funkcionalnu povezanost s prizemljem putem perforiranog podnog lima i pergola prekrivenih biljkama. Paviljon s bazenom smješten je u najsmireniji dio parcele, oblikovan kao privatna oaza za aromaterapiju u vrtu lavande. Na istočnoj strani parcele nalazi se manji maslinik, koji djeluje kao tampon zona prema paviljonu s kuhinjom i zajedničkim prostorima. Maslinik je povezan s vanjskom natkrivenom kuhinjom, koja upotpunjuje gastronomski doživljaj centra. Naizmjeničnost vanjskih i unutarnjih prostora, kamena i čelika, punog i praznog, javnog i privatnog, živahnog i mirnog daje centru poseban značaj. Međugeneracijski centar postaje središnja točka Sutivana, prilagođen lokalnom kontekstu mjerilom i materijalizacijom, a istovremeno unosi suvremene elemente u svakodnevni život.



1. UVOĐENJE RASTERA

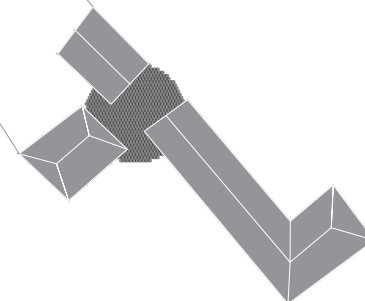
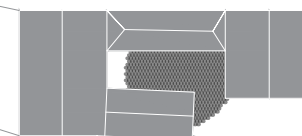
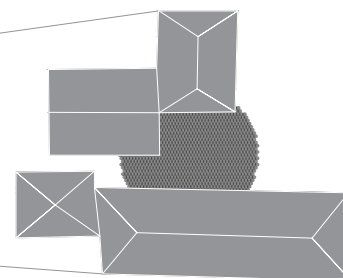
- nastaje novi raster parka kao tampon zone između parcele i grada - neutralnija matrica, no i dalje prati smjer pružanja parka
- vertikalnom osi se povezuje sa parcelom

2. BILJNE STAZE

- unutar zadane matrice staze odabranih vrsta biljaka se šire u smjerovima i zahvaćaju prazna područja Stivana te se pružaju i preko parcele

3. TOČKE MIROVANJA

- unutar staza se mjestimično javljaju takozvana zadebljanja, koja su manji trgovi koji primaju razne sadržaje koji su potrebni mjestu



1. POSTOJEĆI PRAVCI IZGRADNJE

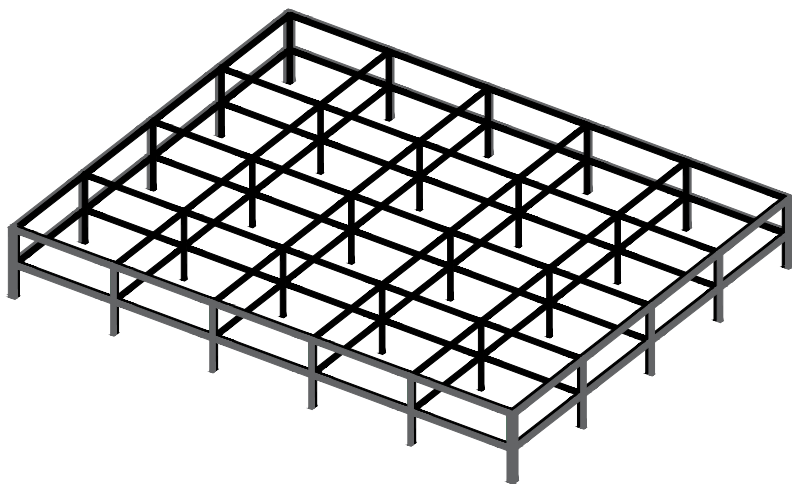
- velik broj postojećih smjerova
- neplanska izgradnja
- potreba za uvođenjem pravilnijeg rastera

2. NEUTRALNE TOČKE

- pravilna mreža u smjeru sjever - jug, istok - zapad
- postojeća zgrada hotela + novi centar kao glavne točke mjesta

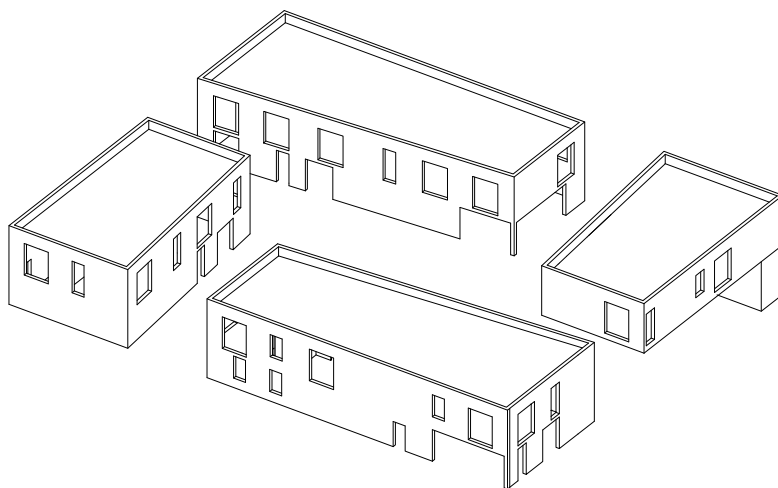
3. PRIRODNI CLUSTERI

- okupljanje kuća oko dvorišta
- nekoliko kuća dijeli zajedničko dvorište kao ulazni prostor ili privatni prostor boravka
- takvo prirodno grupiranje čini određeni genius loci



EISENMANNOVSKI GRID

neutralizira prostor
određuje granice
drži konstantu
čini prazan prostor punim
drži volumene na okupu
mjestimično nestaje unutar volumena
čelik



VANJSKI OKVIR

element naglaska rešetke
prava kontura
dupla rešetka kako bi se ideja provela
nosač vegetacije i zaštite od sunca
corten

PAVILJONI

zrcalna simetrija
zarobljeni unutar rešetke
tvore vanjski privatno unutrašnji prostor
betonske ploče koje imitiraju kamen



zajednički vrt



oaze za odmor



vježbanje na otvorenom - interaktivno vrtlarstvo



aromatski park



staza lavande



staza masline



staza agruma



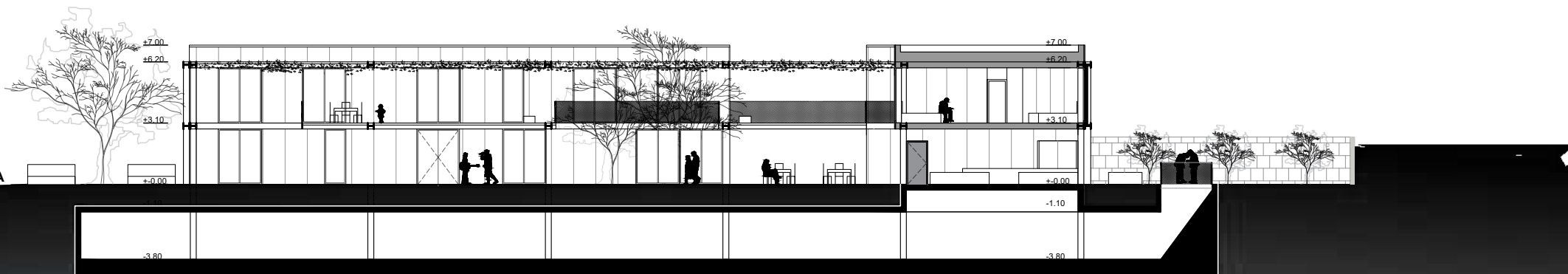
staza smilja, lovora, ružmarina



JUG

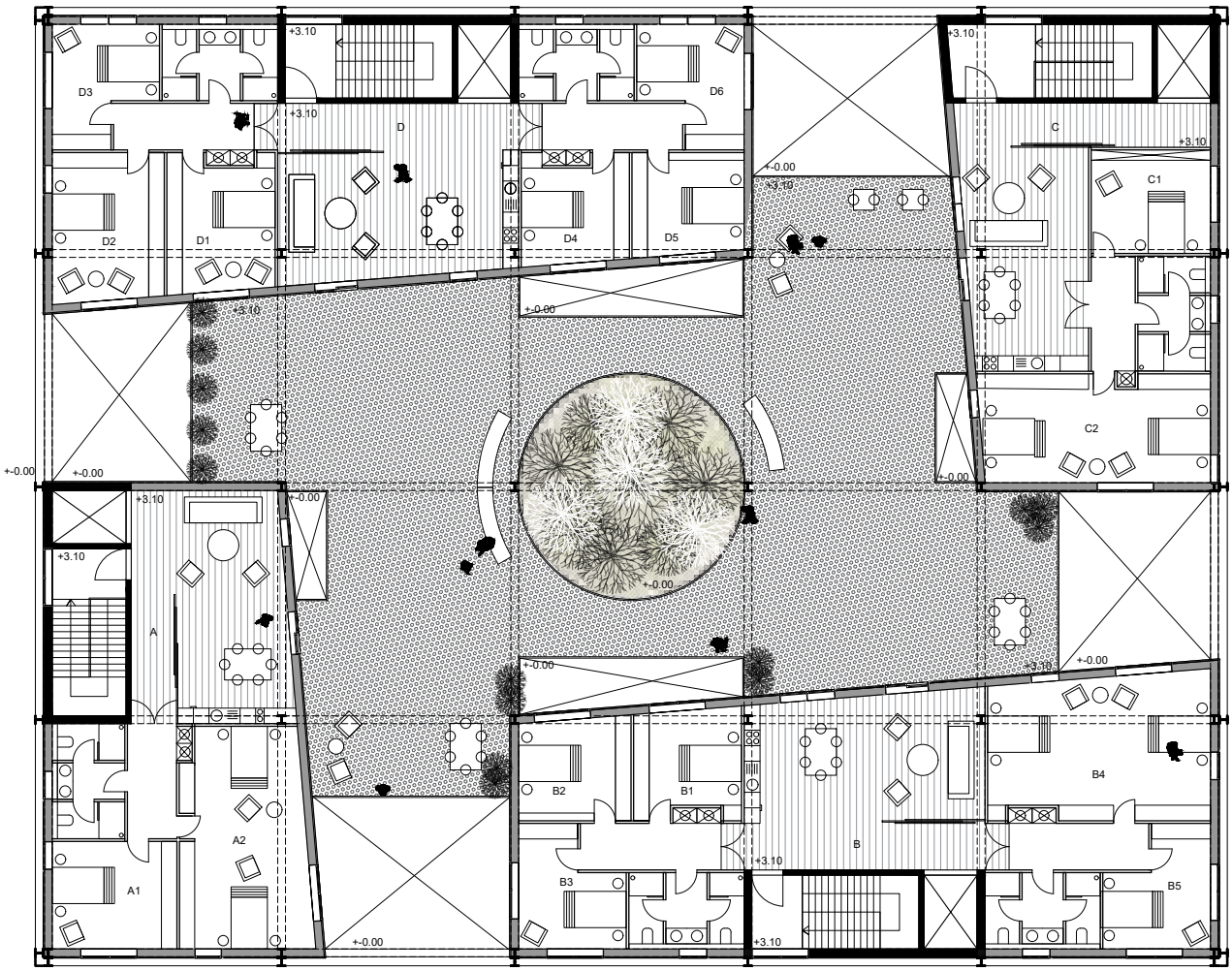


A - A



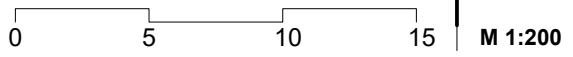
10 pročelje / presjek

0 5 10 15 M 1:200



A△


△A



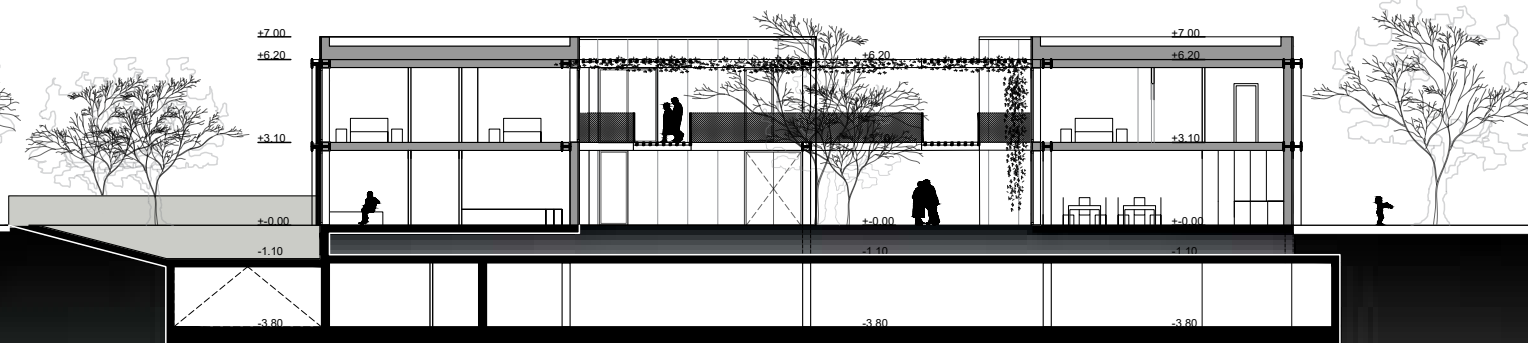
tlocrt kata 11



ISTOK



1 - 1




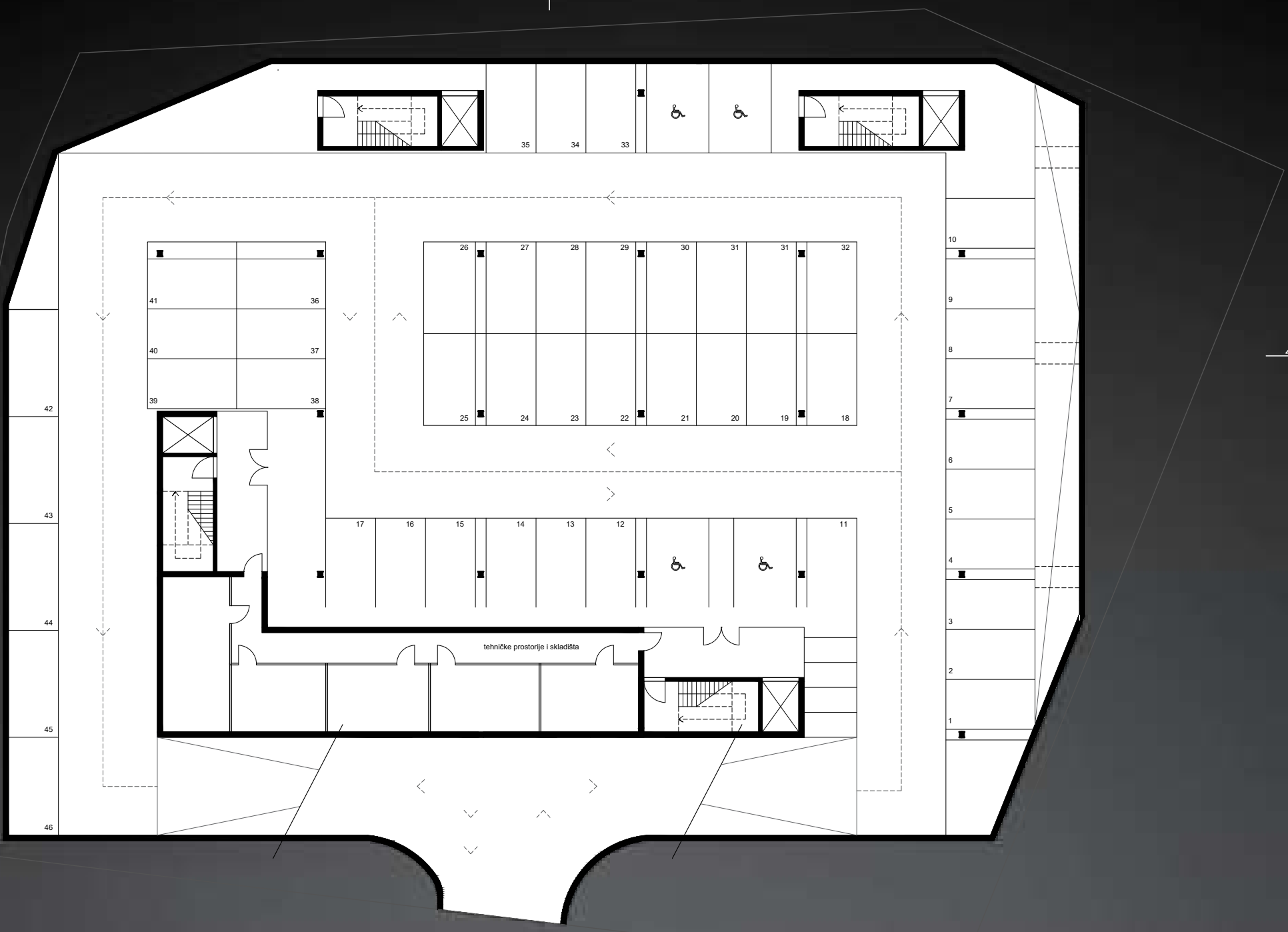
14 pročelje / presjek

0 5 10 15 M 1:200




A-A

A-A




tlocrt garaže **15**

ZAPAD

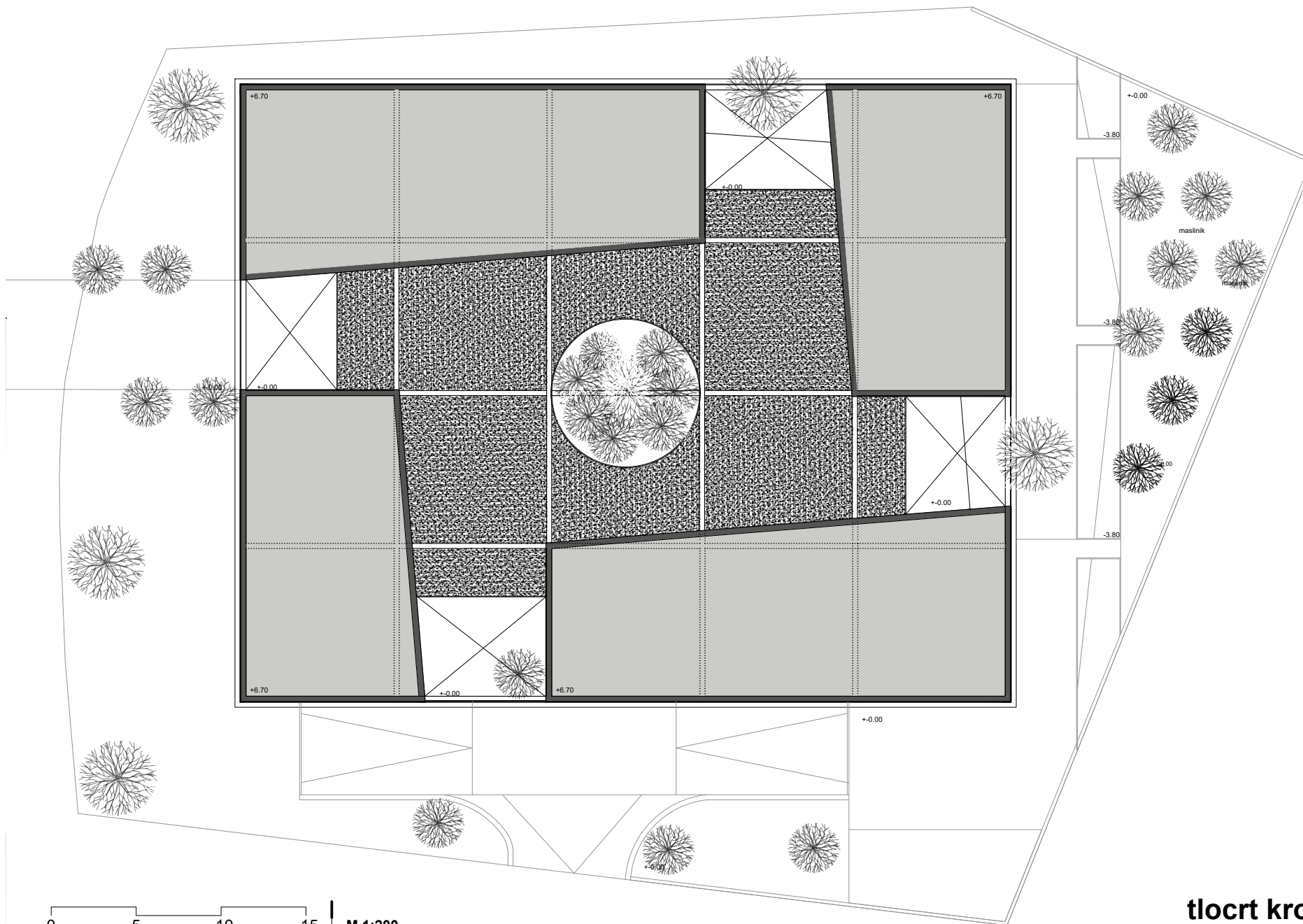


SJEVER



16 pročelja


0 5 10 15 M 1:200



0 5 10 15 | M 1:200

tlocrt krova 17





MEĐUGENERACIJSKI CENTAR – SUTIVAN, BRAČ

Radionica arhitektonskog projektiranja 3


student: Lorena Ivanković

mentori: Sanja Filep, Zvonimir Prusina

akademska godina: 2024. / 25.

studij: Arhitektura i urbanizam

Arhitektonski fakultet Sveučilišta u Zagrebu



situacija

0 10 25 50m

M 1:1000



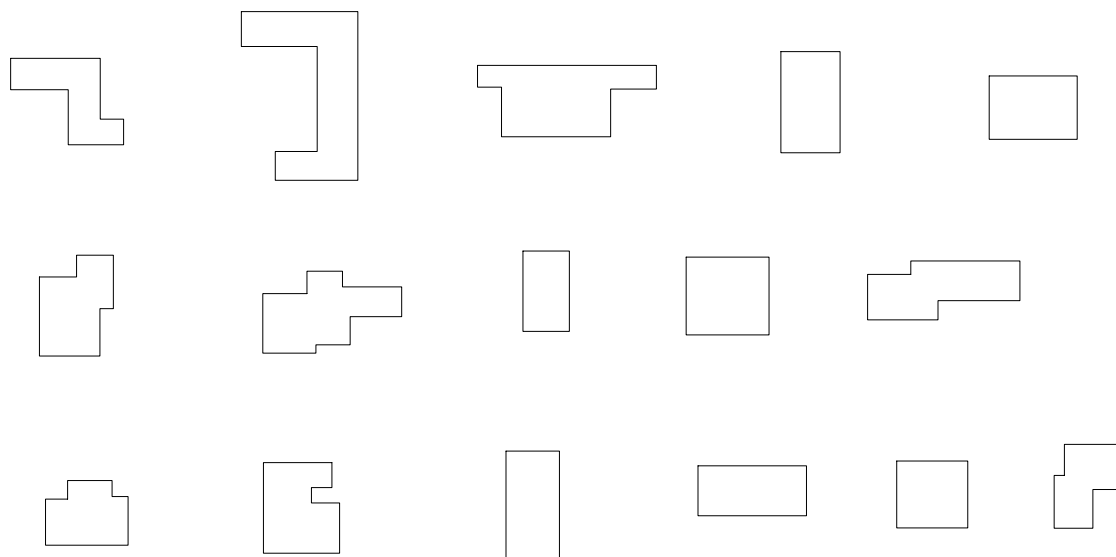
park

"otoci" za uzgajanje ljekovitog bilja

Park se nadovezuje na koncept međugeneracijskog doma u kojem je glavni motiv otok. Kompoziciju parka čini arhipelag zelenih otoka na kojima se uzgajaju ljekovita mediteranska bilja. Po parku su postavljene platforme koje služe za različite funkcije (odlaganje bilja, odlaganje vrtlarskog alata, štandove, spomenike, odmor...). Oblici platformi su proizašle iz oblika tkiva mjesta otoka Brača. Po parku prolaznici se kreću preko unutrašnje staze. Kretanjem po parku, prolaznici obilaze "zelene otoke" i osjete miris bilja.




platforme za različite funkcije



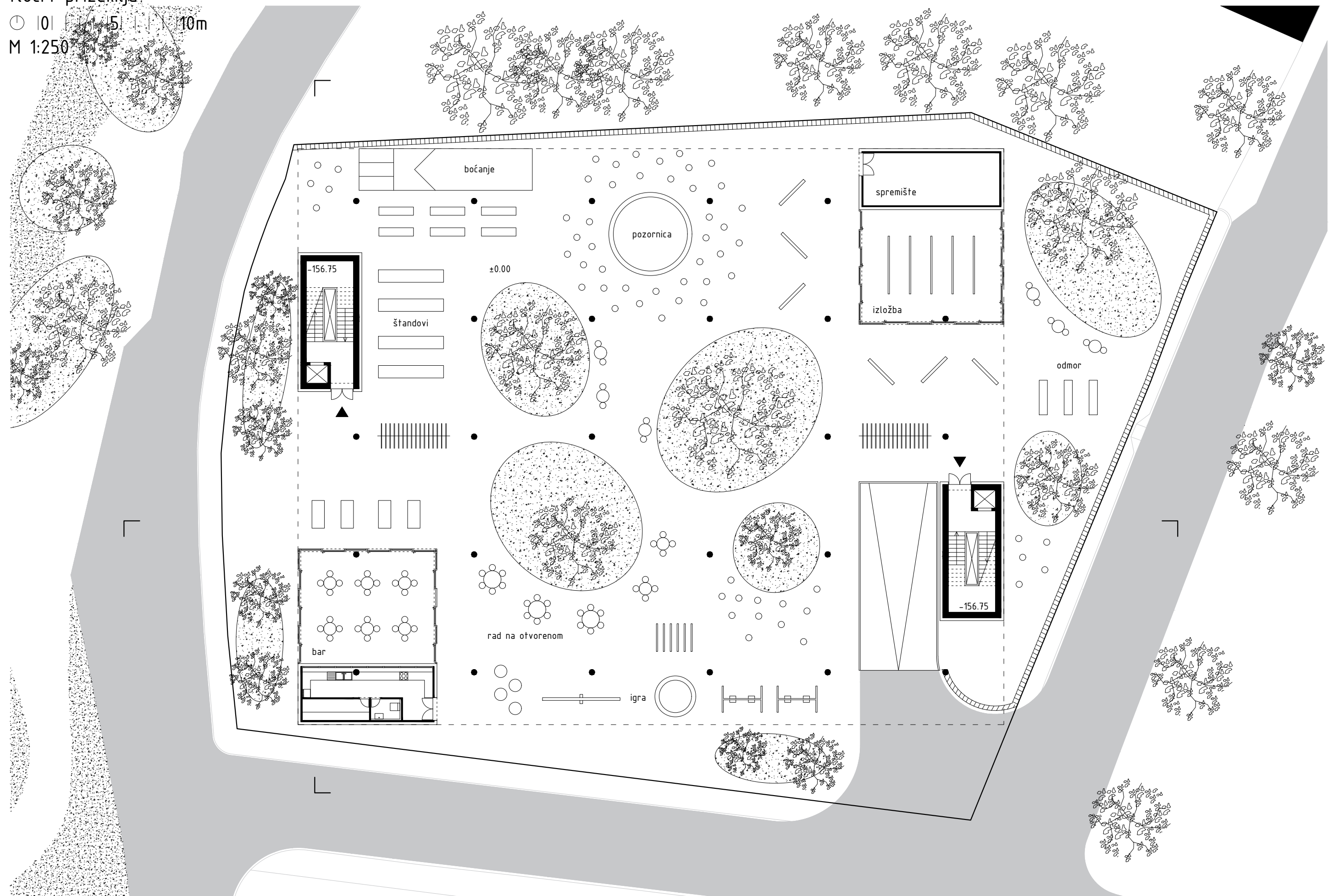
koncept

Glavni oblik je elipsa. Ona se može povezati s motivima Mediterana – otok, arhipelag, kamen, oblutci. Međugeneracijski centar je zgrada na stupovima koju vertikalno probijaju eliptične rupe. One u zgradi dovode svjetlost u prostor i različite vizure jer se sa svake etaže mogu vidjeti ostale etaže. Prizemlje sadrži 4 kubusa – 2 jezgre, bar i izložbeni prostor. U prizemlju su elipse projektirane na dno i formiraju “zelene otoke” između kojih “plutaju” različiti sadržaji (pozornica, boćanje, igra, izložbeni prostor, prostor za odmor i rad na otvorenom), time se stvara ekstrovertan i vedar ambijent za sve generacije. Katovi sadrže dvije prostorne cjeline – prostor između “otoka” i pojas koji uokviruje taj središnji prostor. Na 1. katu se nalaze knjižnica, ljekarna, prostor za preradu ljekovitog bilja (uzgajanog u parku), muzikoterapija, atelje i doktor opće medicine, dok je prostor između “otoka” zajednički prostor u kojem se nalazi kafić, prostor za odmor i prostor koji može služiti kao “proširenje” svih sadržaja. Na 2. katu se nalazi dom u kojem su sobe, uredi, kuhinja... postavljeni u ‘pojas’, a zajednički sadržaji u središnji prostor između “otoka”.



tlocrt prizemlja

○ 10 | 15 | 10m
M 1:250

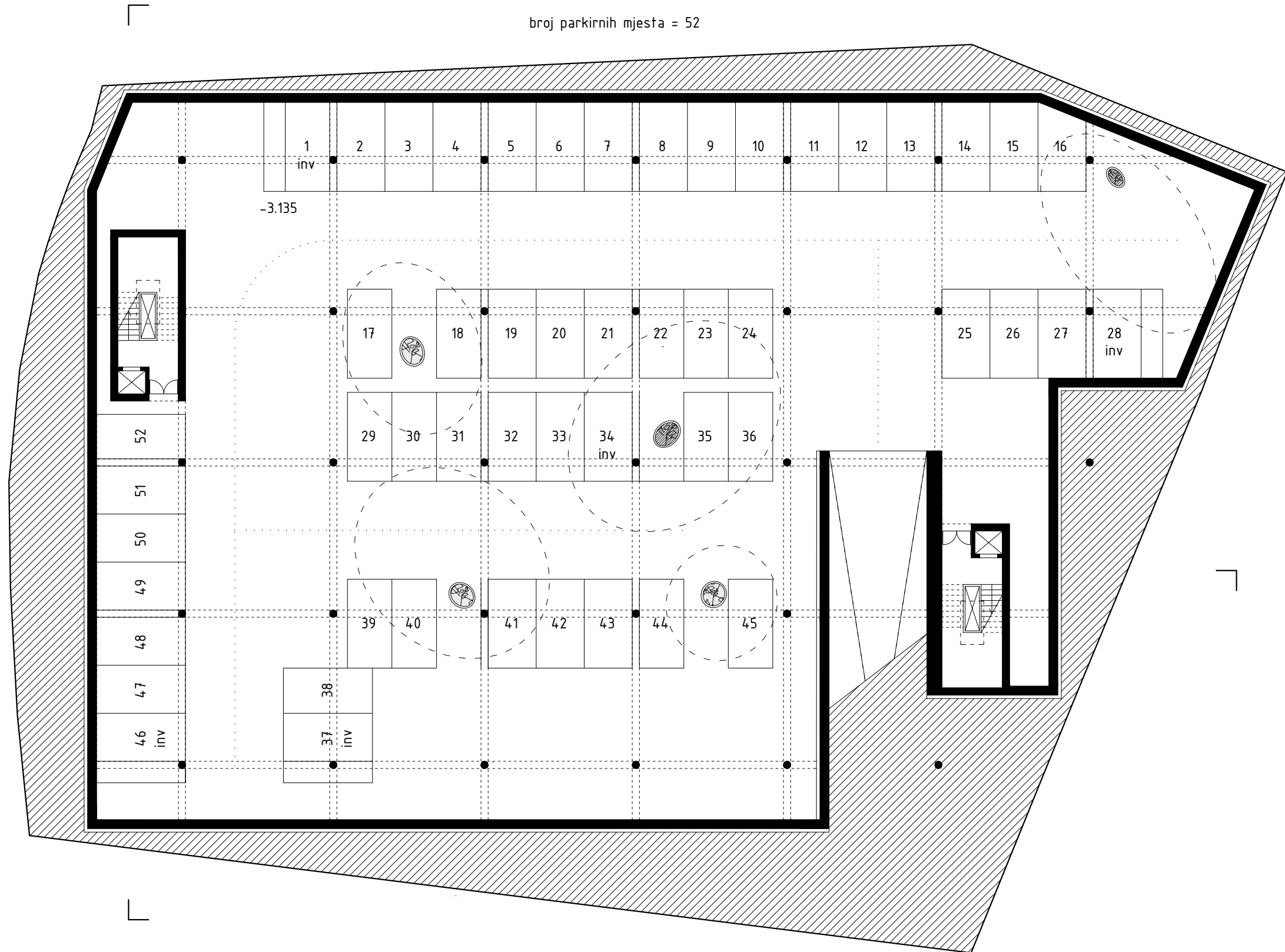


flocrt etaže -1

⊙ |0| | | |5| | | |10m

M 1:250

broj parkirnih mjesta = 52

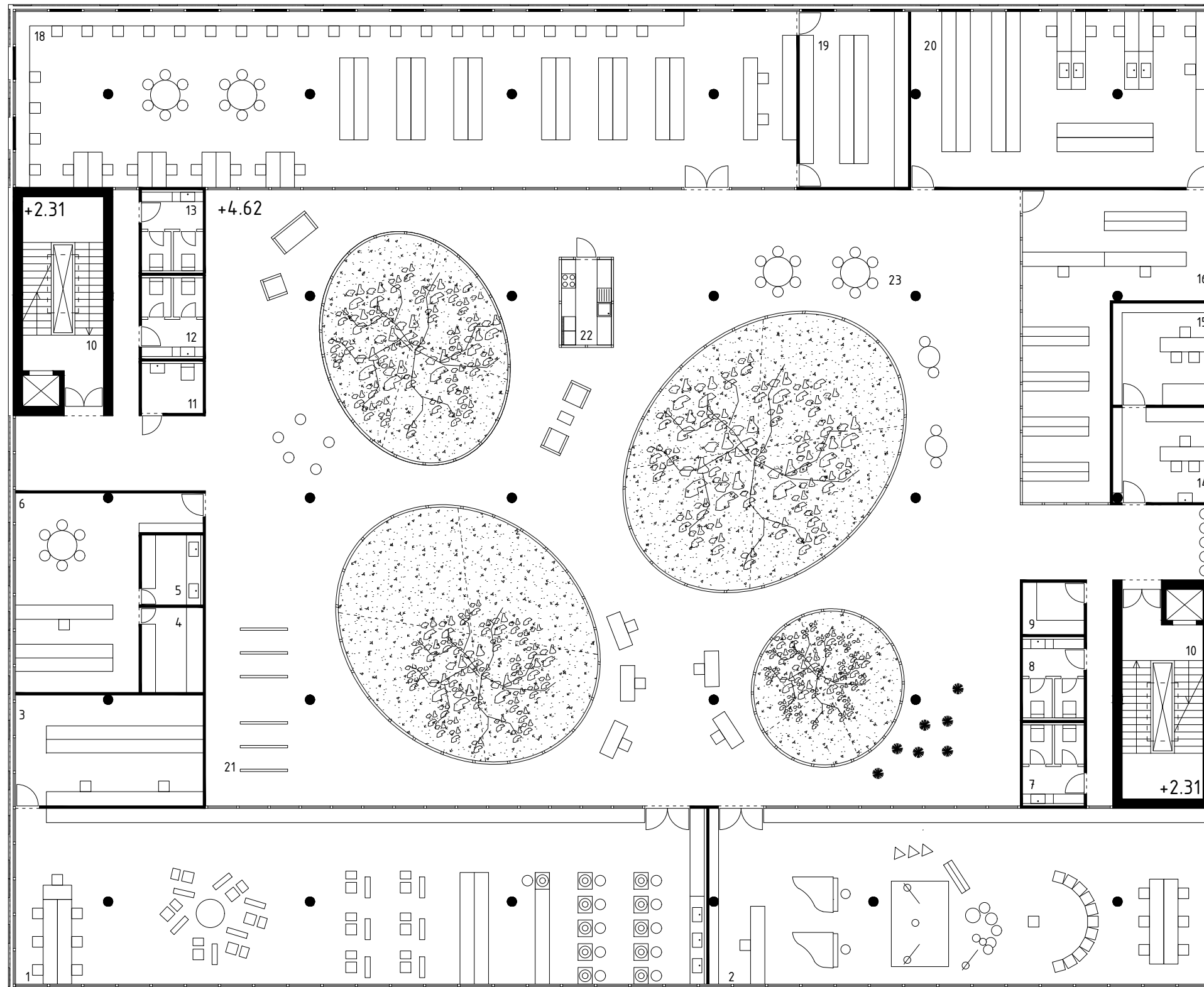


tlacrt 1. kata - SADRŽAJI

○ | 0 | | | 5 | | | 10m

M 1:200

- 1_atelje
- 2_muzička terapija
- 3_kabinet / spremište
- 4_spremište
- 5_dark room
- 6_foto studio
- 7_toalet osoblja m
- 8_toalet osoblja ž
- 9_spremište čistačice
- 10_stubište
- 11_toalet invalid
- 12_toalet ž
- 13_toalet m
- 14_medicinska sestra
- 15_doktor
- 17_ljekarna
- 18_knjižnica
- 19_spremište
- 20_prerada ljekovitog bilja
- 21_izložba
- 22_kuhinja kafića
- 23_sjedenje (kafić)

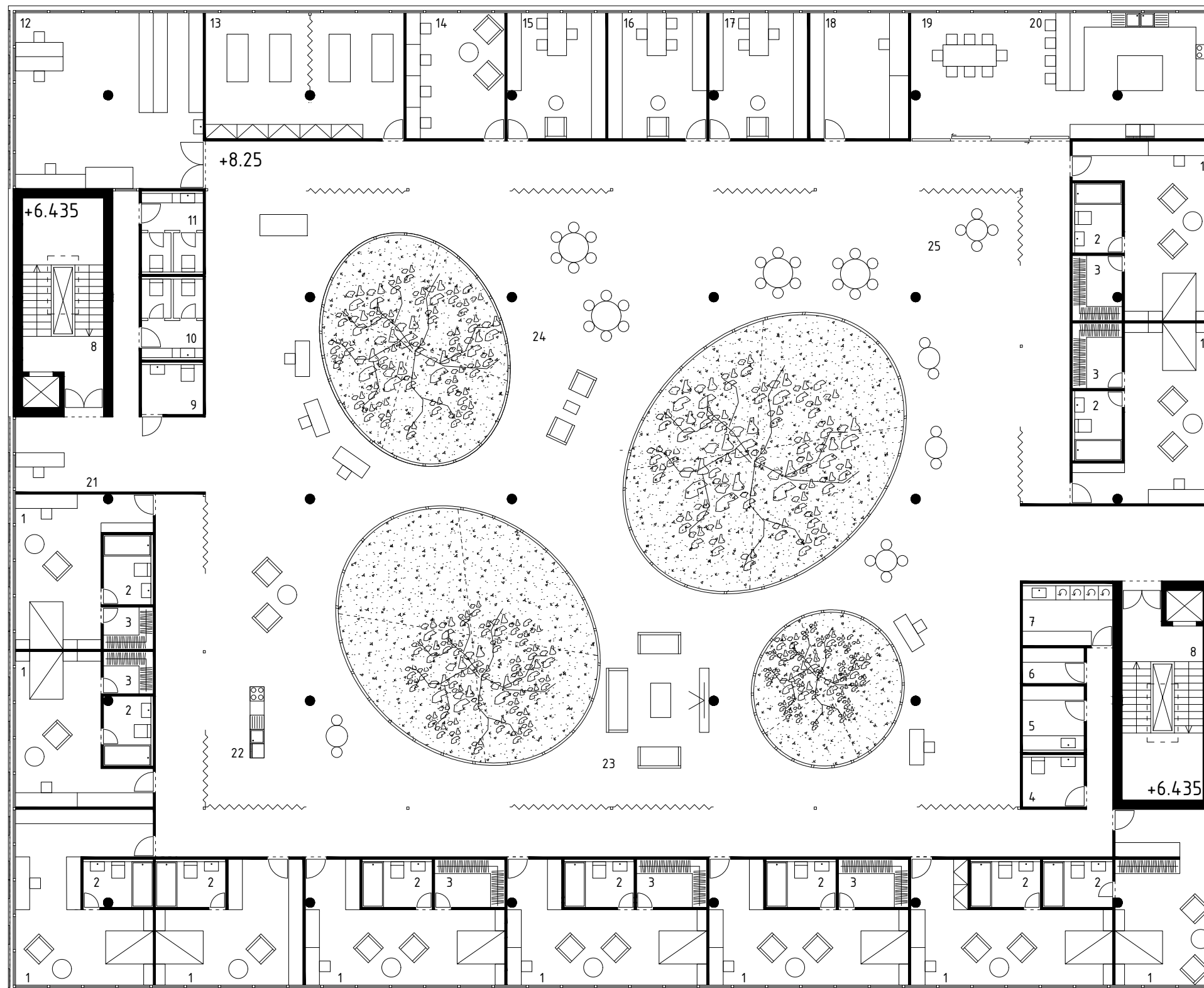


tlacrt 2. kata - DOM

○ | 0 | | | | 5 | | | | 10m

M 1:200

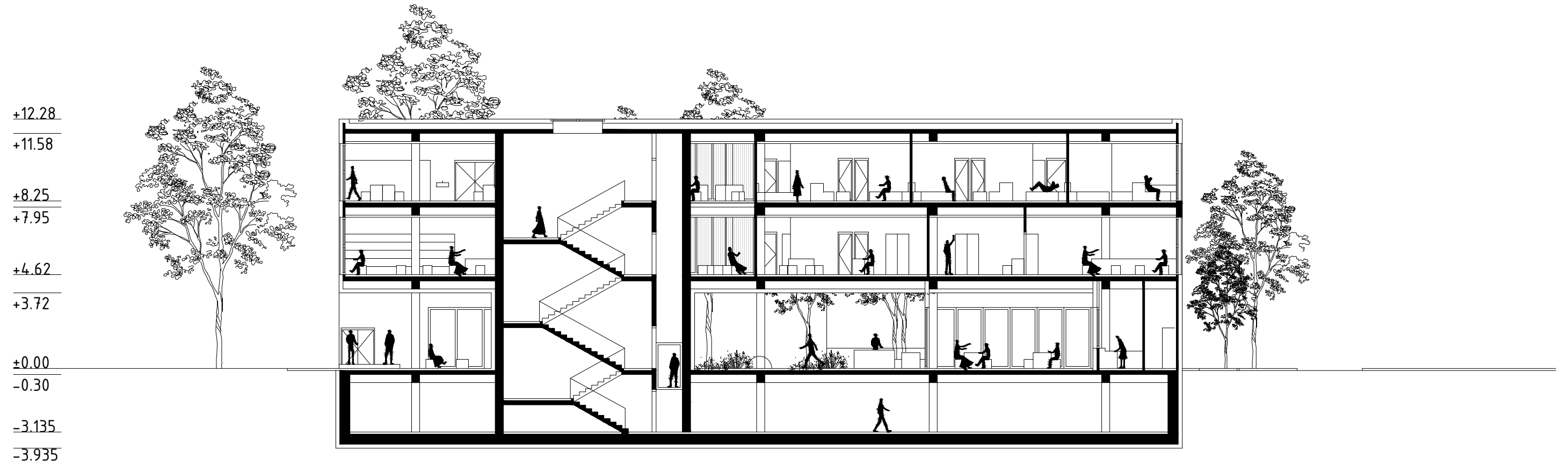
- 1_soba
- 2_kupaonica
- 3_garderoba
- 4_toalet
- 5_noćne posude
- 6_spremište čistačice
- 5_praonica rublja
- 8_stubište
- 9_toalet invalid
- 10_toalet ž
- 11_toalet m
- 12_ambulanta
- 13_fizikalna terapija
- 14_njegovatelji
- 15_ured direktora
- 16_ured socijalnog radnika
- 17_ured ekonoma
- 18_radionica majstora
- 19_blagovaonica
- 20_kuhinja
- 21_portir
- 22_čajna kuhinja
- 23_dnevni boravak
- 24_radionice
- 25_blagovanje



poprečni presjek

0 | | | | 5 | | | | 10m

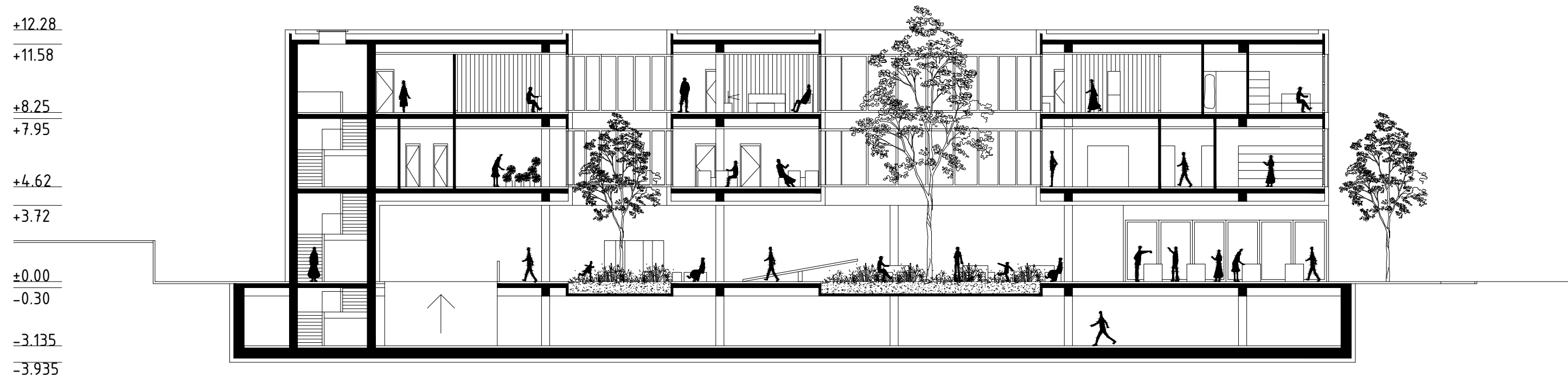
M 1:200



uzdužni presjek

0 | | | | 5 | | | | 10m


M 1:200



sjeverno pročelje

0 | | | | 5 | | | | 10m

M 1:200

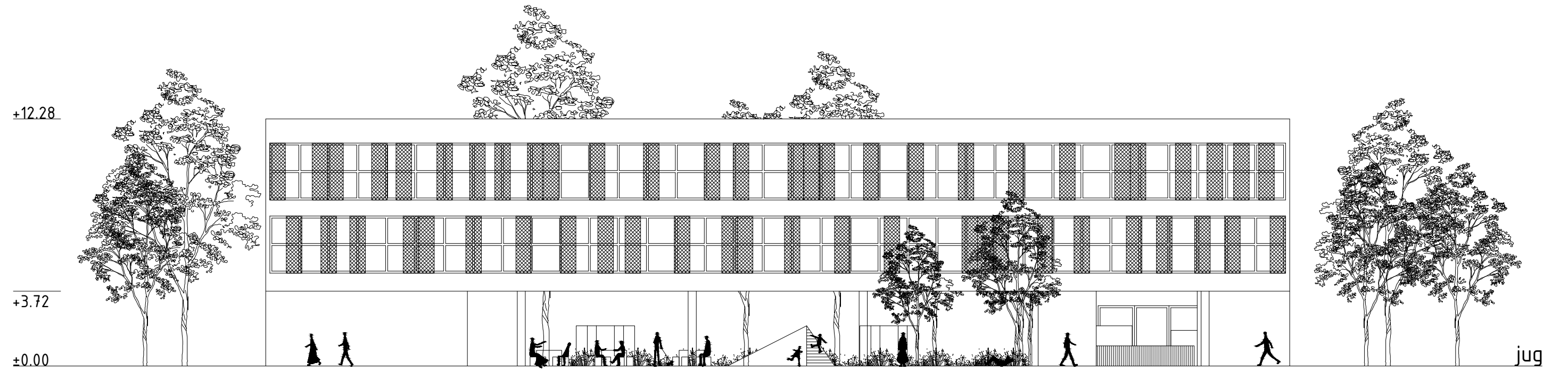


sjever

južno pročelje

0 | | | | 5 | | | | 10m

M 1:200



istočno pročelje

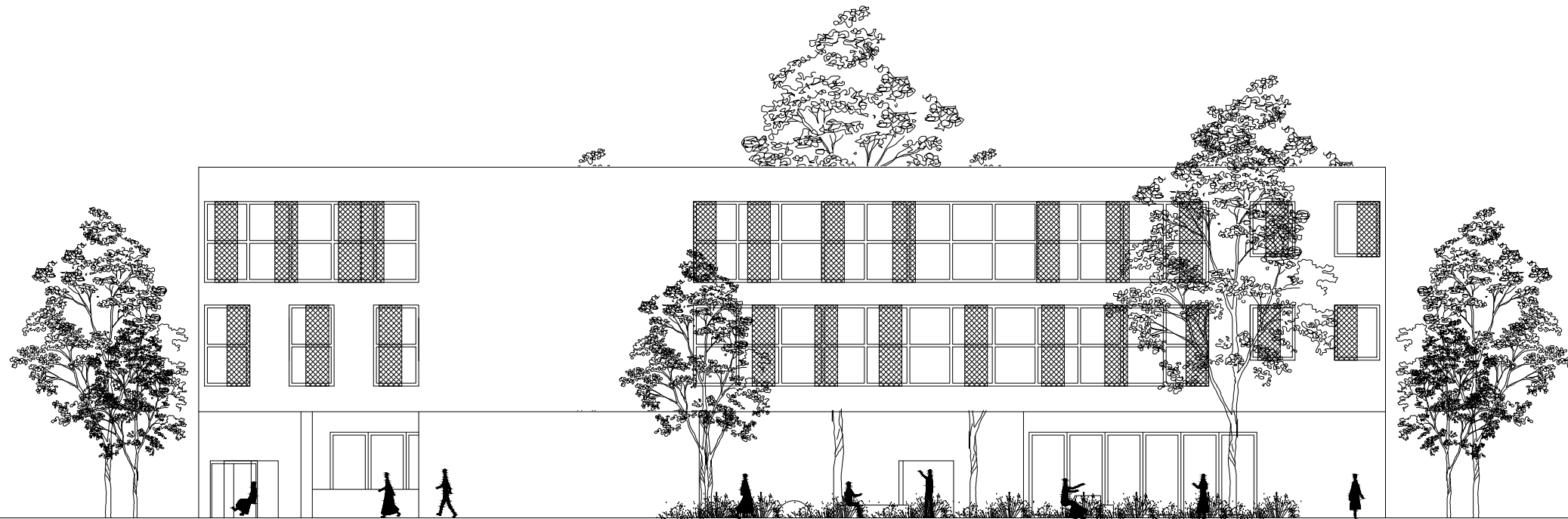
0 | | | | 5 | | | | 10m

M 1:200

+12.28

+3.72

±0.00




istok

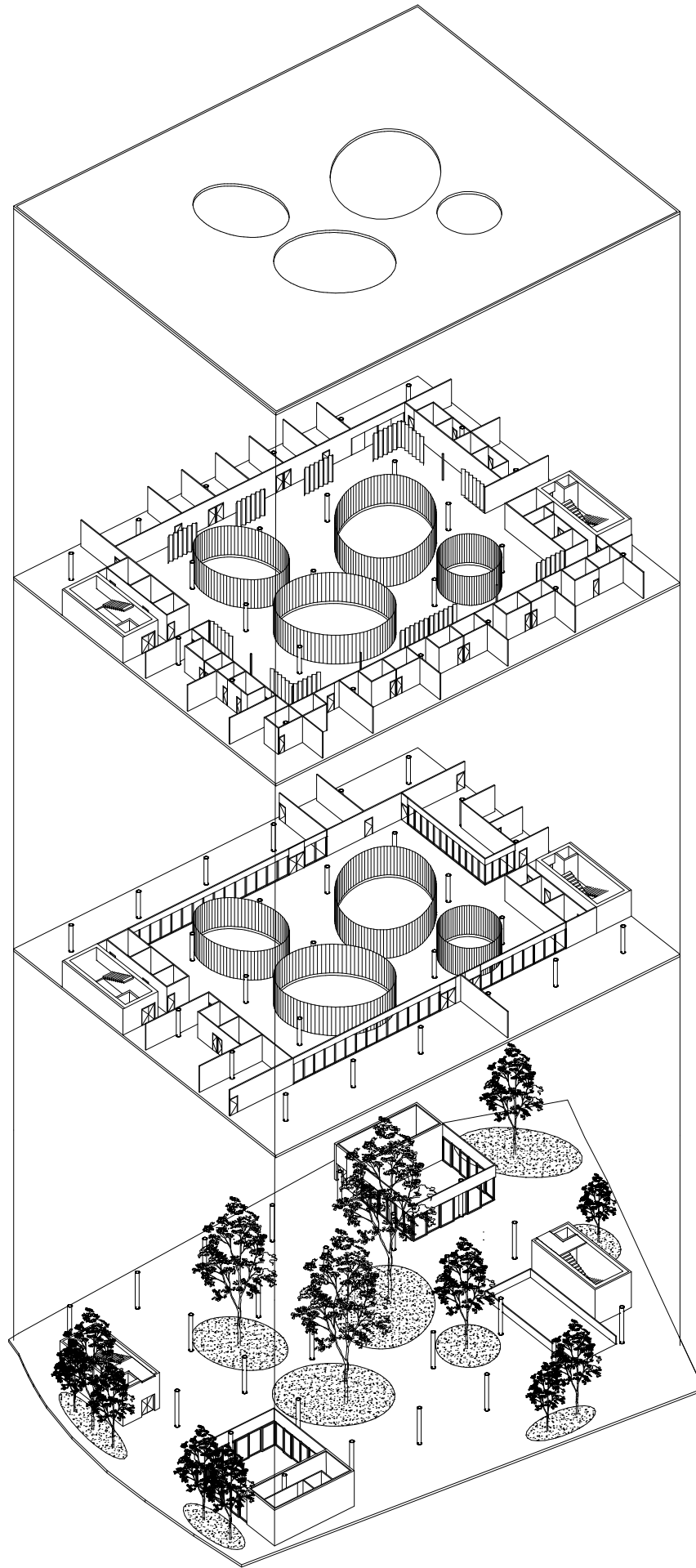
zapadno pročelje

0 | | | | 5 | | | | 10m

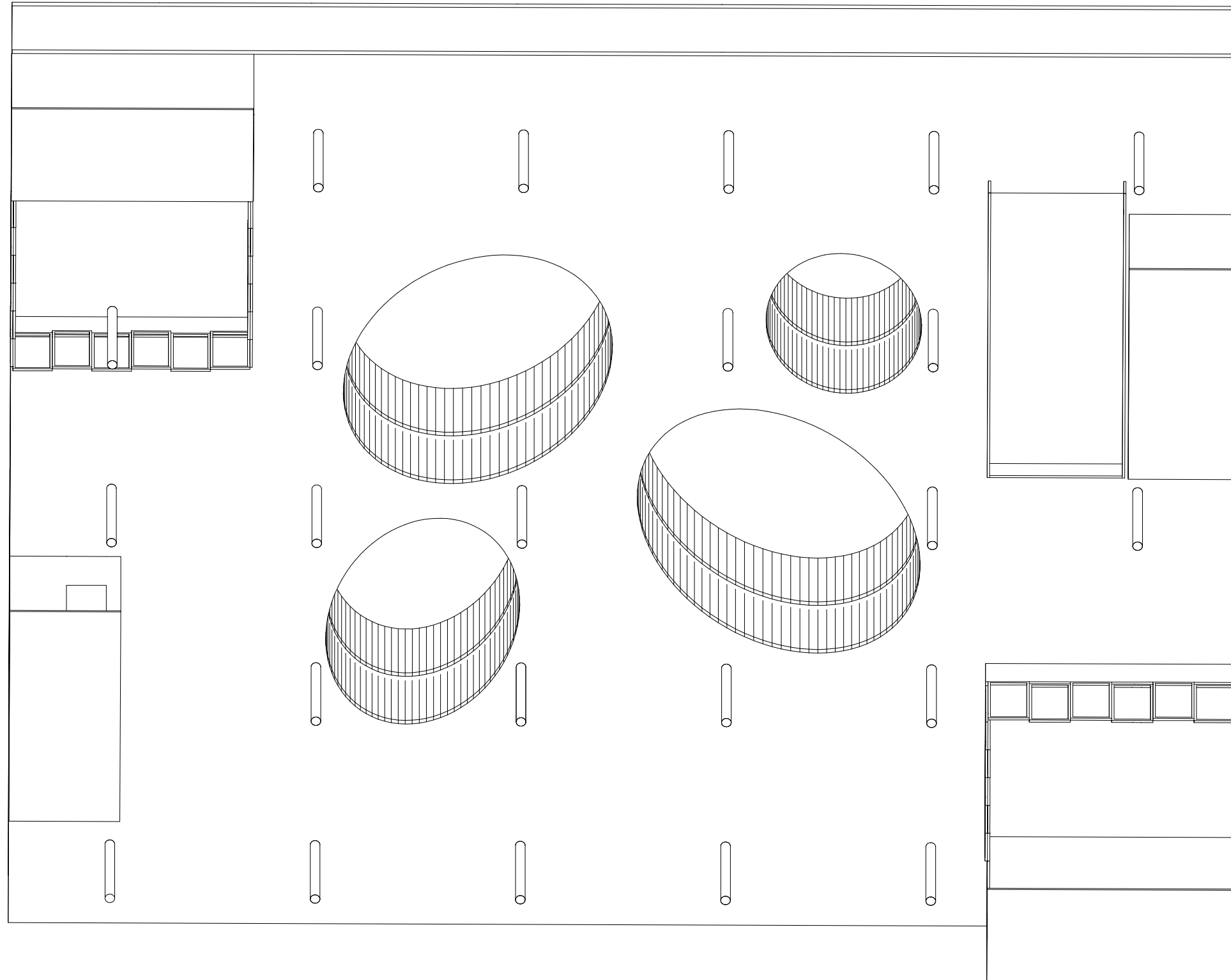
M 1:200



aksonometrija

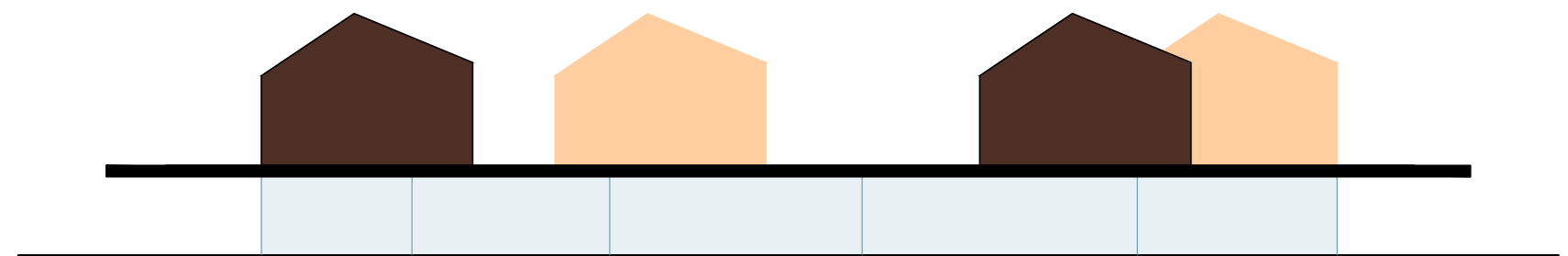


aksonometrija prizemlja (pogled odzdo)




prostorni prikaz






Međugeneracijski centar Sutivan

Radionica arhitektonskog projektiranja 3



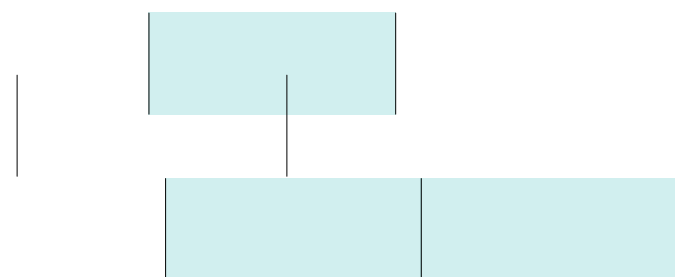
arhetipska kuća

zona privatnosti i potreban
doživljaj doma



nadstrešnica

odvaja javno i privatno



javno otvoreno prizemlje

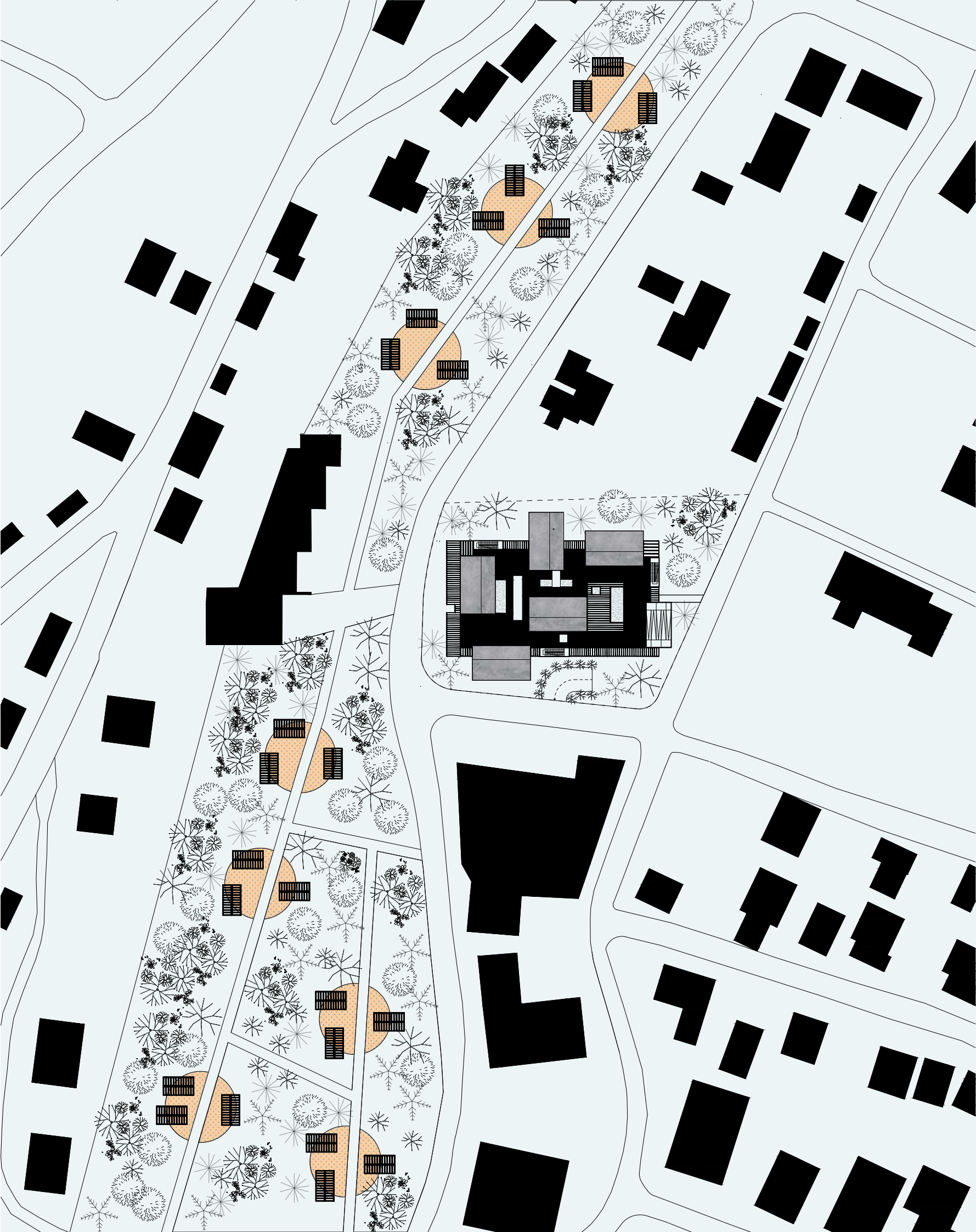
nudi potrebne javne
prostore čitavoj zajednici

Obrazloženje projekta

Projekt se sastoji od dva dijela - javnog prizemlja s ostakljenim otvorima gdje se prostorije prelijevaju iz interijera u eksterijer - mjesta za druženje, radionice s djecom iz susjednog vrtića, bazenska dvorana, sauna i prostori za opuštanje. Drugi dio sjedi na nadstrešnici - ima svoj ulaz i pruža mirnu oazu za štićenike centra. Inspirirano postojećom izgradnjom i tipologijom, na nadstrešnici se formiraju kuće - apartmani koje pružaju svakom štićeniku osjećaj vlastitog i osjećaj doma.




situacija

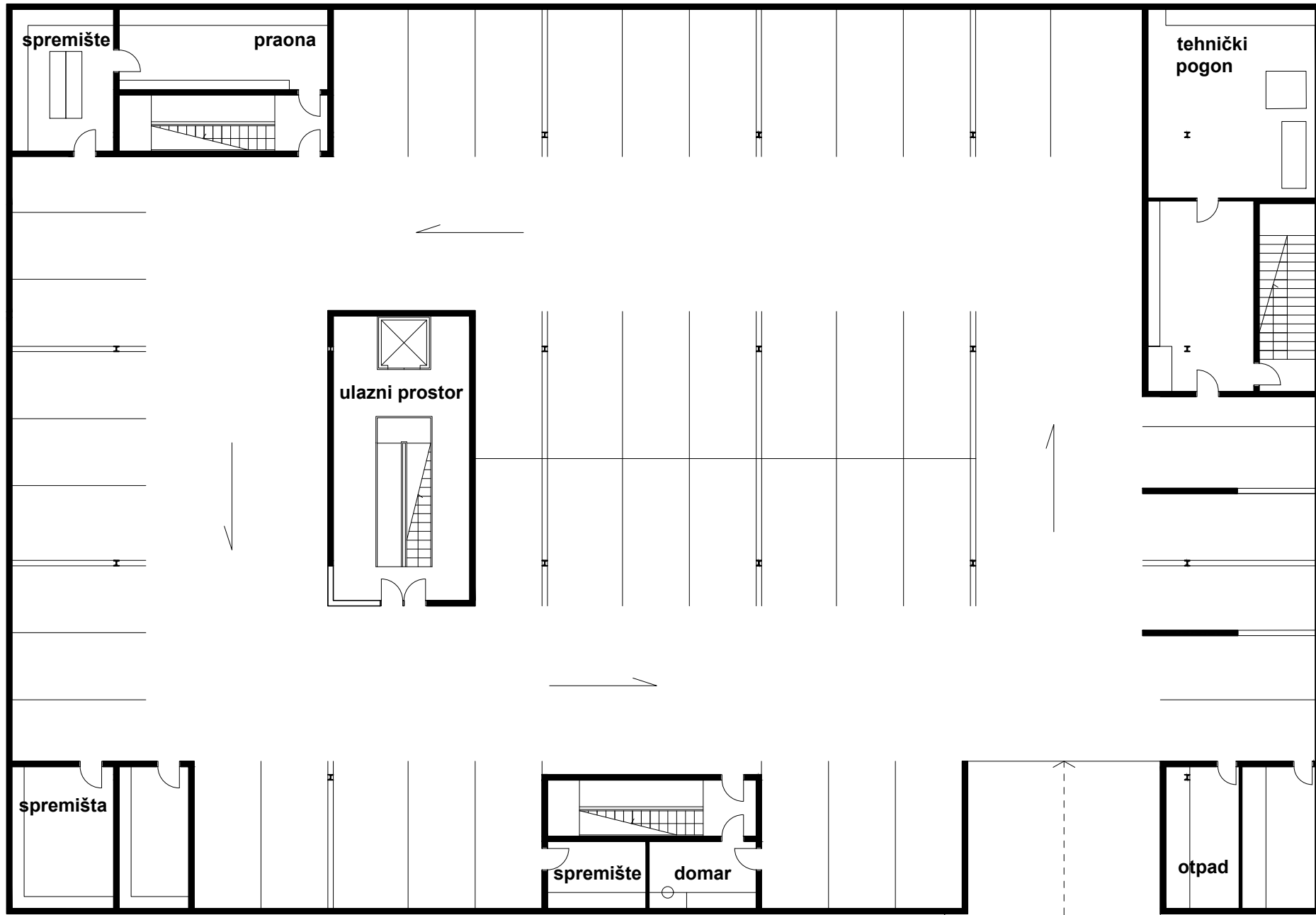


Obrazloženje parka

Park je inverzija kuće. Topla klima i nedostatak natkrivenog prostora inspiracija su za stvaranje klastera nadstrešnica okruženih lokalnim zelenilom koje se maksimalno zadržava i dodatno sadi prema potrebi. Projektom se stvara hlad kao preduvjet za susrete i komunikaciju među stanovnicima Sutivana.



1



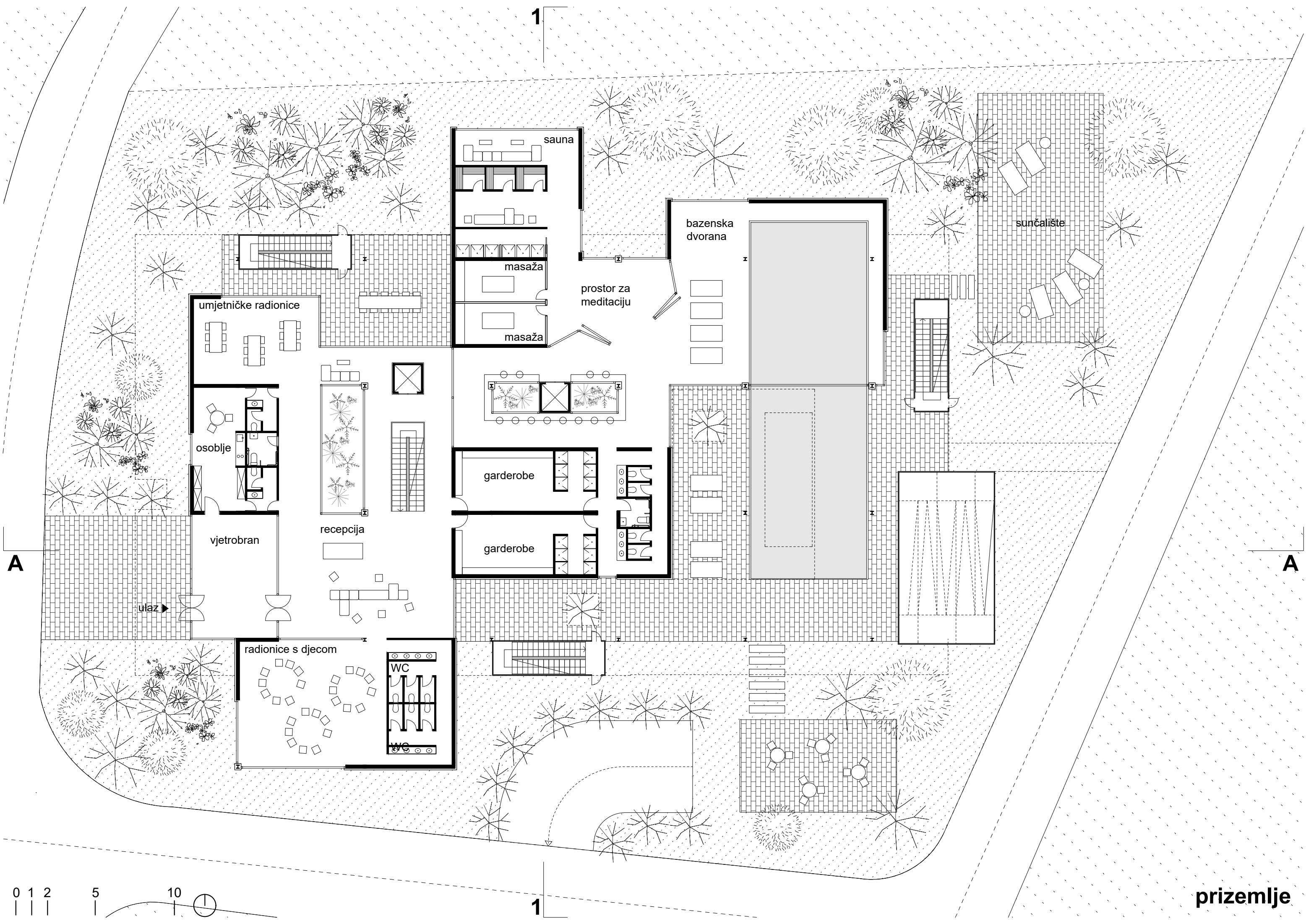
A

A



1


garaža



1

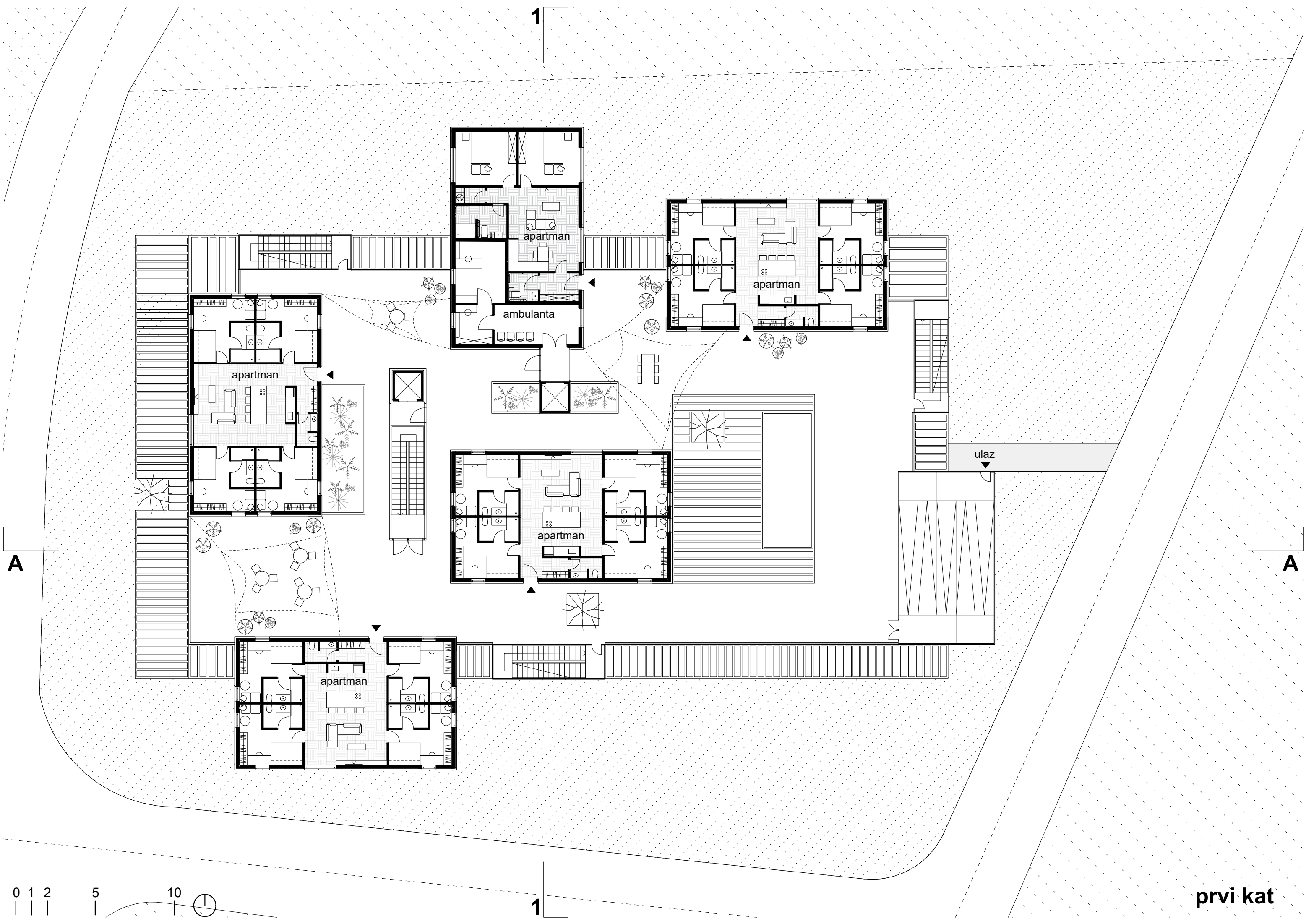
A

A



1

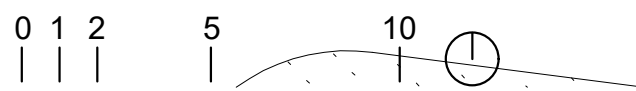
prizemlje



1

A

A



1

prvi kat

apartman

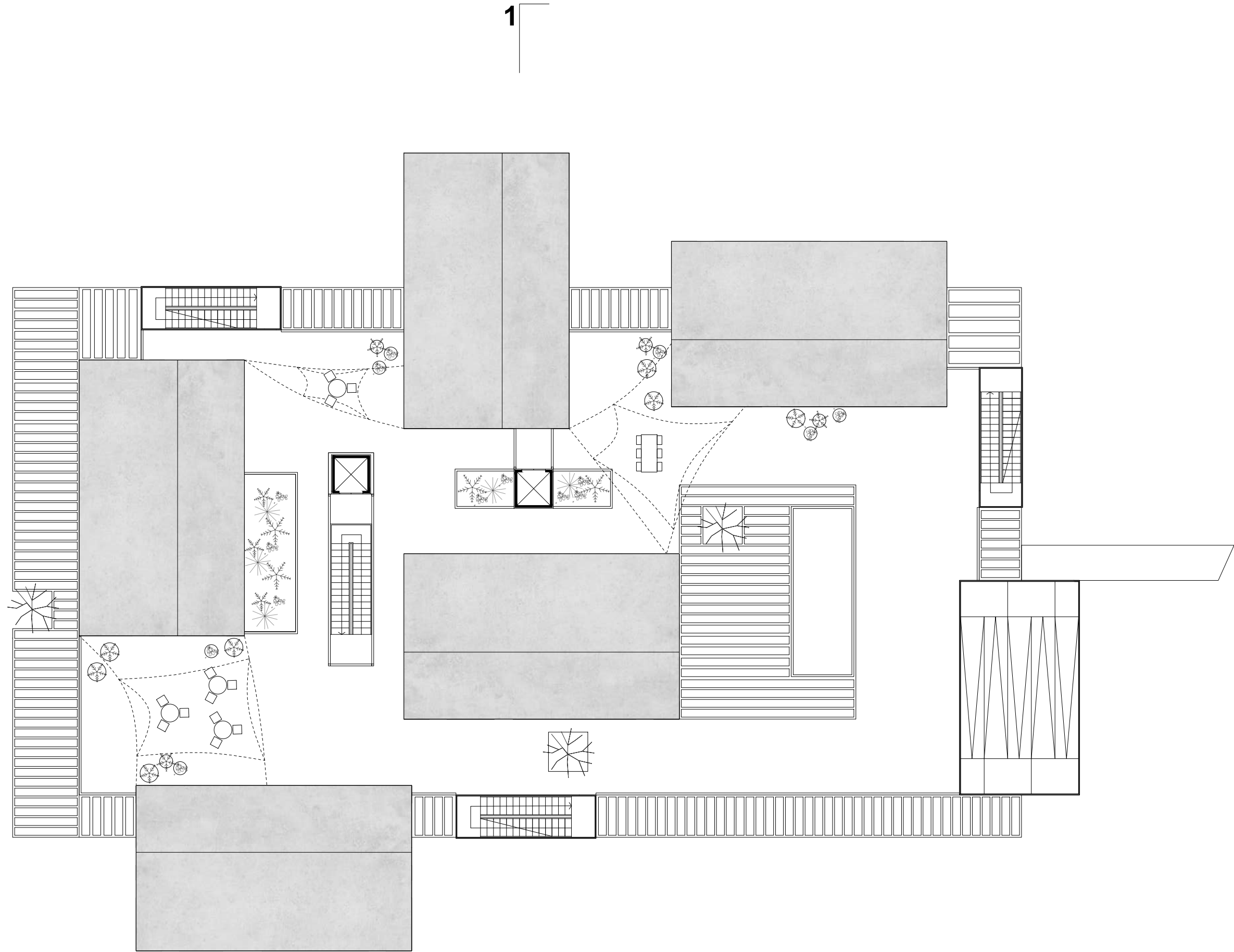
apartman
ambulanta

apartman

apartman

apartman

ulaz



1

A

A

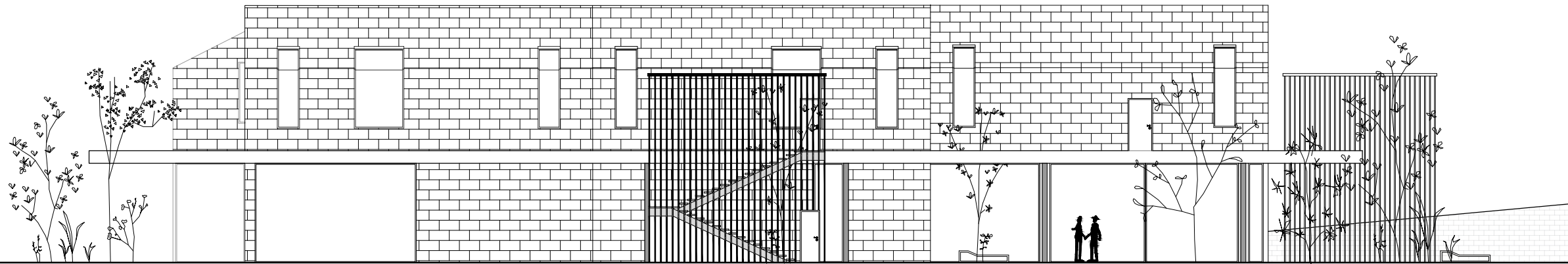
0 1 2 5 10



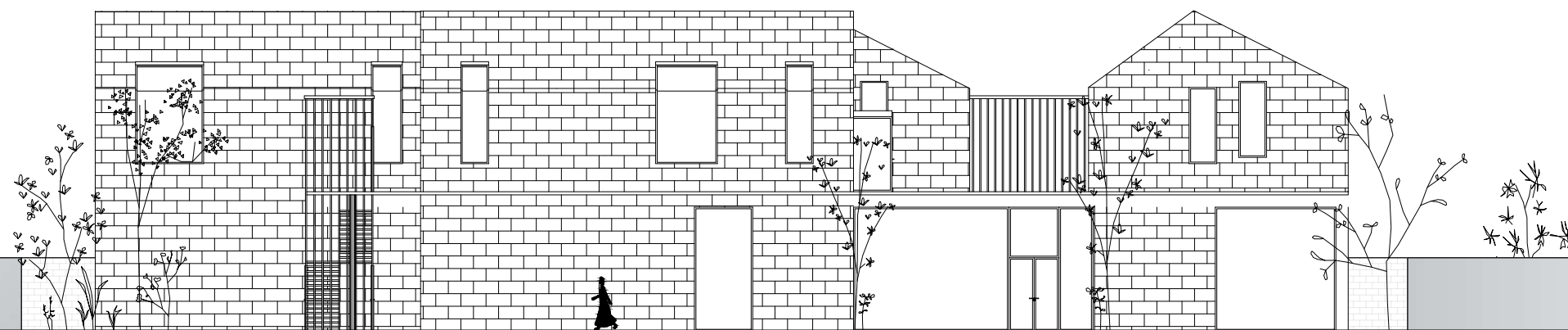
1

krov

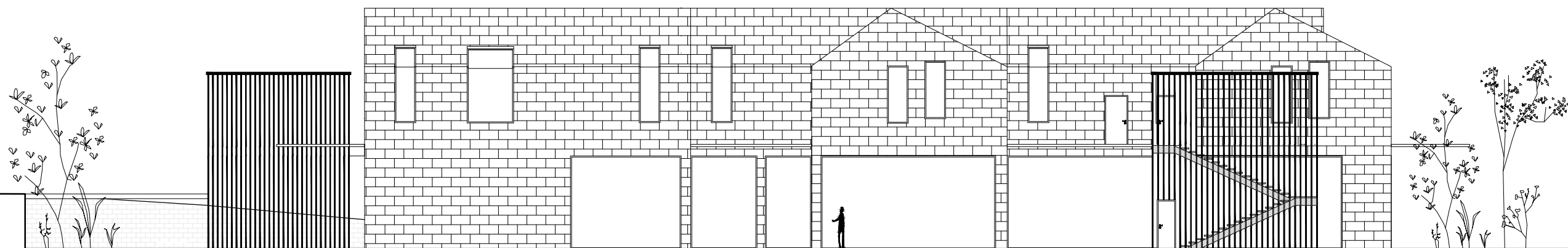
južno pročelje



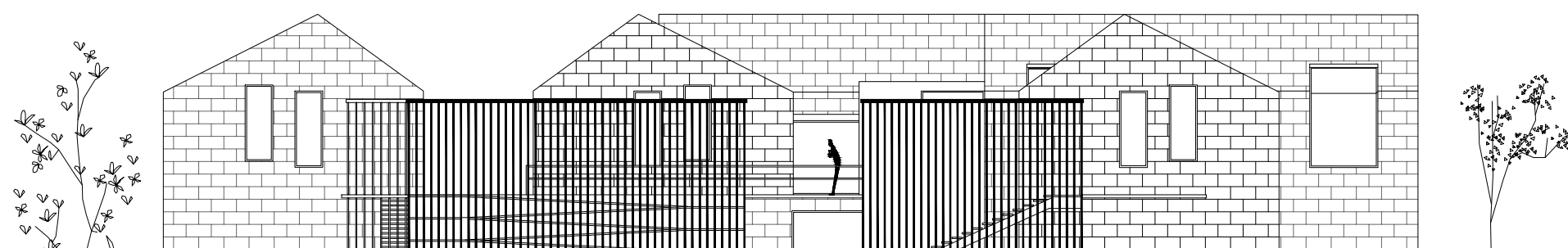
zpadno pročelje



sjeverno pročelje



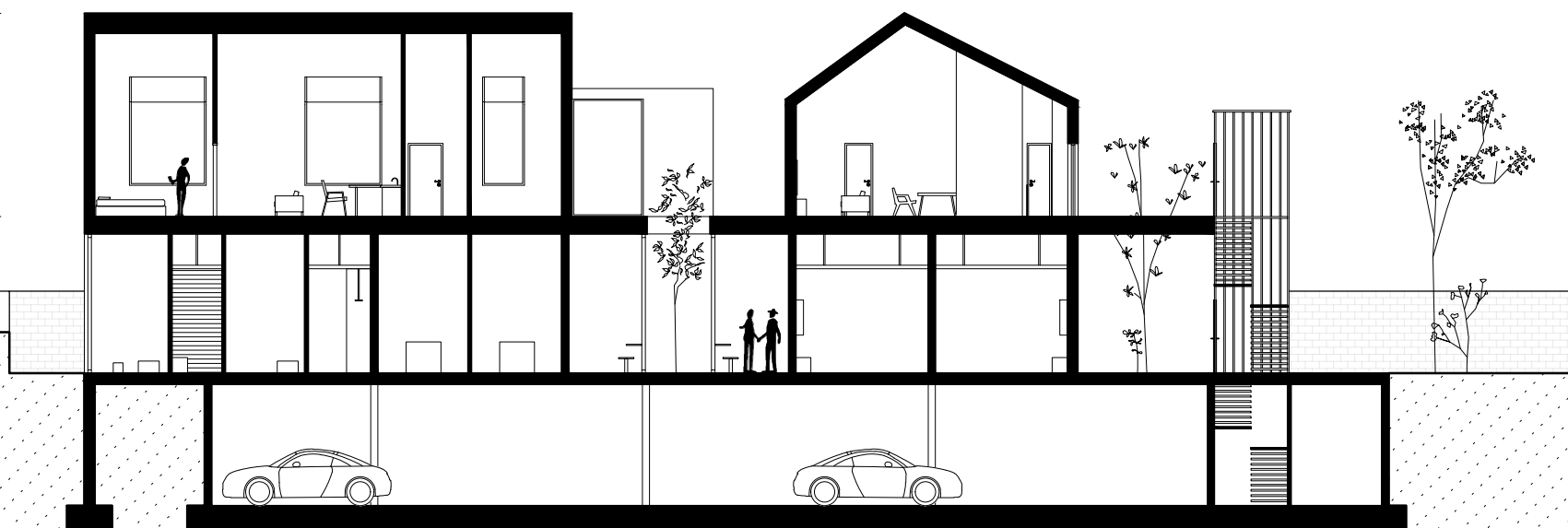
istočno pročelje



presjek 1 - 1

+10.33

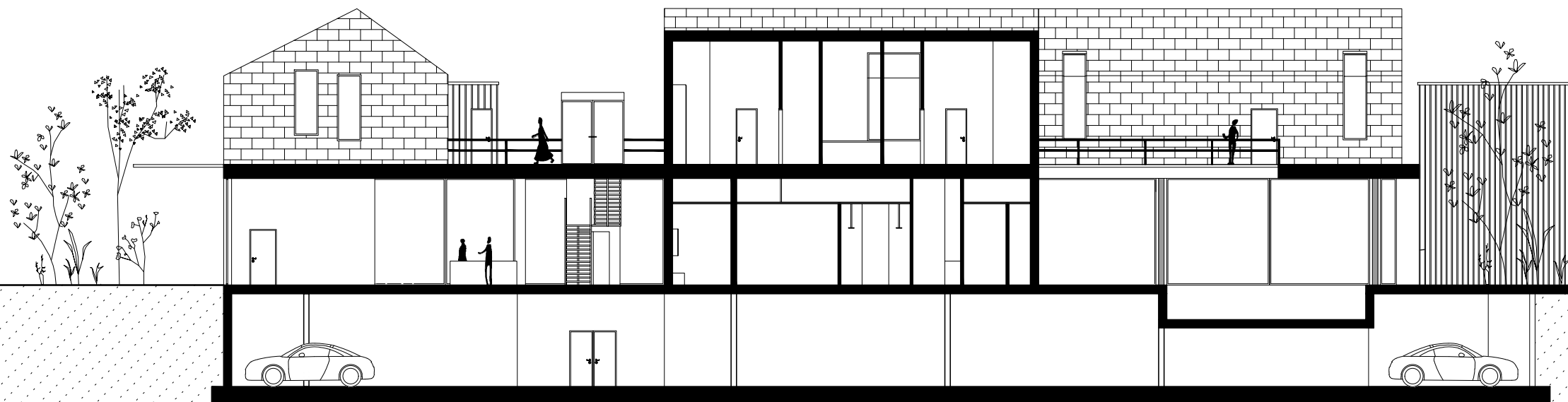
+4.50



presjek A - A

+10.33

+4.50





aksonometrija

