





II. IZMJENE I DOPUNE PROSTORNOG PLANA UREĐENJA OPĆINE SUTIVAN







Komunalni infrastrukturni sustavi
PROMET
 M 1:25000

ŽUPANIJA SPLITSKO DALMATINSKA		OPĆINA SUTIVAN	
NAZIV PROSTORNOG PLANA:		II. IZMJENE I DOPUNE PROSTORNOG PLANA UREĐENJA OPĆINE SUTIVAN	
FAZA IZRADE:		PRIJEDLOG PLANA	
NAZIV KARTOGRAFSKOG PRIKAZA:		KOMUNALNI INFRASTRUKTURNI SUSTAVI - PROMET	
BROJ KARTOGRAFSKOG PRIKAZA:	2.5.	MJERILO KARTOGRAFSKOG PRIKAZA:	1:25000
ODLUKA O IZRADI PROSTORNOG PLANA: "Službeni glasnik Općine Sutivan" br.10/20		ODLUKA PREDSTAVNIČKOG TIJELA O DONOŠENJU PLANA :	
JAVNA RASPRAVA (datum objave): www.slobodnadalmacija.hr 01.07.2024. www.sutivan.hr 01.07.2024. mgipu.gov.hr 01.07.2024.		JAVNI UVID ODRŽAN: od: 10.07.2024. do: 09.08.2024.	
PEČAT TIJELA ODGOVORNOG ZA PROVOĐENJE JAVNE RASPRAVE:		ODGOVORNA OSOBA ZA PROVOĐENJE JAVNE RASPRAVE: Martina Burčul	
Suglasnost na plan prema članku 108. Zakona o prostornom uređenju (NN br.153/13) Klasa: Urbroj: datum:			
PRAVNA OSOBA KOJA JE IZRADILA PLAN:		Studio A d.o.o.	
PEČAT PRAVNE OSOBE KOJA JE IZRADILA PLAN: d.o.o. za STUDIO usluge u arhitekturi ZAGREB TUŠKANOVA 41		ODGOVORNA OSOBA: Nenad Kondža, dipl.ing.arh.	
VODITELJ IZRADE PLANA:		Izv.prof.art. Nikola Popić, dia	
STRUČNI TIM U IZRADI PLANA:		Izv.prof.art. Nikola Popić, dia Đurđa Lišić, dia Ante Čaleta, mia	
PEČAT PREDSTAVNIČKOG TIJELA:		PREDSJEDNIK PREDSTAVNIČKOG TIJELA: Bartul Lukšić	
ISTOVJETNOST OVOG PROSTORNOG PLANA S IZVORNOM OVJERAVA:		PEČAT NADLEŽNOG TIJELA: Ranko Blažević	





Granice

-  obuhvat prostornog plana
-  granica prostora ograničenja u moru 300m od obalne crte
-  granica prostora ograničenja 1000m od obalne crte
-  granice prostora ograničenja 70,100m od obalne crte

CESTOVNI PROMET

-  DRŽAVNA CESTA
-  ŽUPANIJSKA CESTA
-  LOKALNE CESTE
-  PLANIRANE CESTE
-  PROTUPOŽARNI PUTEVI
-  JAVNO PARKIRALIŠTE

POMORSKI PROMET

-  morska luka za javni promet - lokalni značaj
-  morska luka posebne namjene - luka nautičkog turizma
-  sidrište
-  privezište

ZRAČNI PROMET

-  helidrom

